

Caminito del Rey el miércoles

[Comprar excursión 25 de mayo](#)

Nivel uno: **El miércoles 25 de mayo** Senderismo Sevilla Viajes programa una escapada en el **Caminito del Rey**. Es una excursión ecatalogada como fácil en su nivel de esfuerzo, su dificultad estriba en la adrenalina que genera sus vertiginosas pasarelas. Tiene unos 8 km de recorrido y 150 metros de desnivel acumulado en subida. Vamos a ir un máximo de 24 personas con el transporte de Senderismo Sevilla Viajes, que servirá también para los transbordos.



srcset="https://senderismosevilla.net/wp-content/uploads/2017/07/IMG_1987.jpg 1024w, https://senderismosevilla.net/wp-content/uploads/2017/07/IMG_1987-300x225.jpg 300w, https://senderismosevilla.net/wp-content/uploads/2017/07/IMG_1987-768x576.jpg 768w" sizes="(max-width: 1024px) 100vw, 1024px" />

Bella estampa del Caminito del Rey

Primero vamos a hacer un poco de **historia sobre el Caminito del Rey**: Este sendero se construyó porque la Sociedad Hidroeléctrica del Chorro, propietaria del Salto del Gaitanejo y del Salto del Chorro, necesitaba un acceso entre ambos "saltos de agua" para facilitar tanto el paso de los operarios de mantenimiento como el transporte de materiales y la vigilancia de los mismos.



Imagen antigua del Caminito del Rey

En 1921 el rey Alfonso XIII fue a la inauguración de la presa del Conde del Guadalhorce cruzando para ello el camino previamente construido, o al menos se cree que lo visitó. A partir de este momento se le empezó a llamar Caminito del Rey.

El Caminito del Rey es la más conocida de las rutas de senderismo de Andalucía y una de las más importantes de todo el territorio nacional, por lo que pedimos a nuestros amigos que no dejen pasar la oportunidad de conocerlo con [Senderismo Sevilla](#).




```
srcset="https://senderismosevilla.net/wp-content/uploads/2017/07/IMG_1981.jpg 1024w, https://senderismosevilla.net/wp-content/uploads/2017/07/IMG_1981-300x225.jpg 300w, https://senderismosevilla.net/wp-content/uploads/2017/07/IMG_1981-768x576.jpg 768w" sizes="(max-width: 1024px) 100vw, 1024px" />
```

Caminito del Rey

Cuando nos aproximamos un aire de misterio rodea al **desfiladero de los Gaitanes**, tal vez por las muertes que causó en el pasado por su peligrosidad, que hoy en día se ha solucionado con la construcción de la pasarela que atravesaremos.



```
<img aria-describedby="caption-attachment-1806" class="wp-image-1806" size="full" src="https://senderismosevilla.net/wp-content/uploads/2017/07/
```



```
IMG_1935.jpg" alt="Desfiladero de los Gaitanes" width="1024" height="768" srcset="https://senderismosevilla.net/wp-content/uploads/2017/07/IMG_1935.jpg 1024w, https://senderismosevilla.net/wp-content/uploads/2017/07/IMG_1935-300x225.jpg 300w, https://senderismosevilla.net/wp-content/uploads/2017/07/IMG_1935-768x576.jpg 768w" sizes="(max-width: 1024px) 100vw, 1024px" />
```

Nos acercamos al Desfiladero de los Gaitanes

El comienzo del Caminito del Rey consiste en un camino que transcurre por el **embalse de Gaitanejo** hasta que llegamos a la caseta de control del Caminito del Rey.



```
<img aria-describedby="caption-attachment-1807" class="wp-image-1807" size="full" src="https://senderismosevilla.net/wp-content/uploads/2017/07/
```



```
IMG_1938.jpg" alt="Embalse de Gaitanejo" width="1024" height="768" srcset="https://senderismosevilla.net/wp-content/uploads/2017/07/IMG_1938.jpg 1024w, https://senderismosevilla.net/wp-content/uploads/2017/07/IMG_1938-300x225.jpg 300w, https://senderismosevilla.net/wp-content/uploads/2017/07/IMG_1938-768x576.jpg 768w" sizes="(max-width: 1024px) 100vw, 1024px" />
```

Embalse de Gaitanejo

Desde aquí comienza el **recorrido por pasarelas**, algunas de más de 100 metros por encima de las aguas del río Guadalhorce. Este camino carece hoy en día de toda peligrosidad si respetamos las normas de seguridad que se nos indican a la entrada.




```

## Río Guadalhorce

Este parque natural es un espacio declarado como **zona de protección para aves**, destacando una colonia de buitre leonado, además de alimoches, águila real, águila azor perdiguera, halcón peregrino y búho real. En cuanto a los mamíferos la cabra montesa, el zorro, el meloncillo e incluso el murciélago. Y en el río la nutria, además de una gran fauna anfibia y piscícola.





```

```

## Desfiladero de los Gaitanes

En cuanto a **la flora** pinos carrascos, piñoneros, encinas y eucaliptos configuran el estrato arbóreo del lugar, acompañado de matorral en el que predominan las sabinas, enebros, palmito, retama y jara. En la ribera la vegetación está



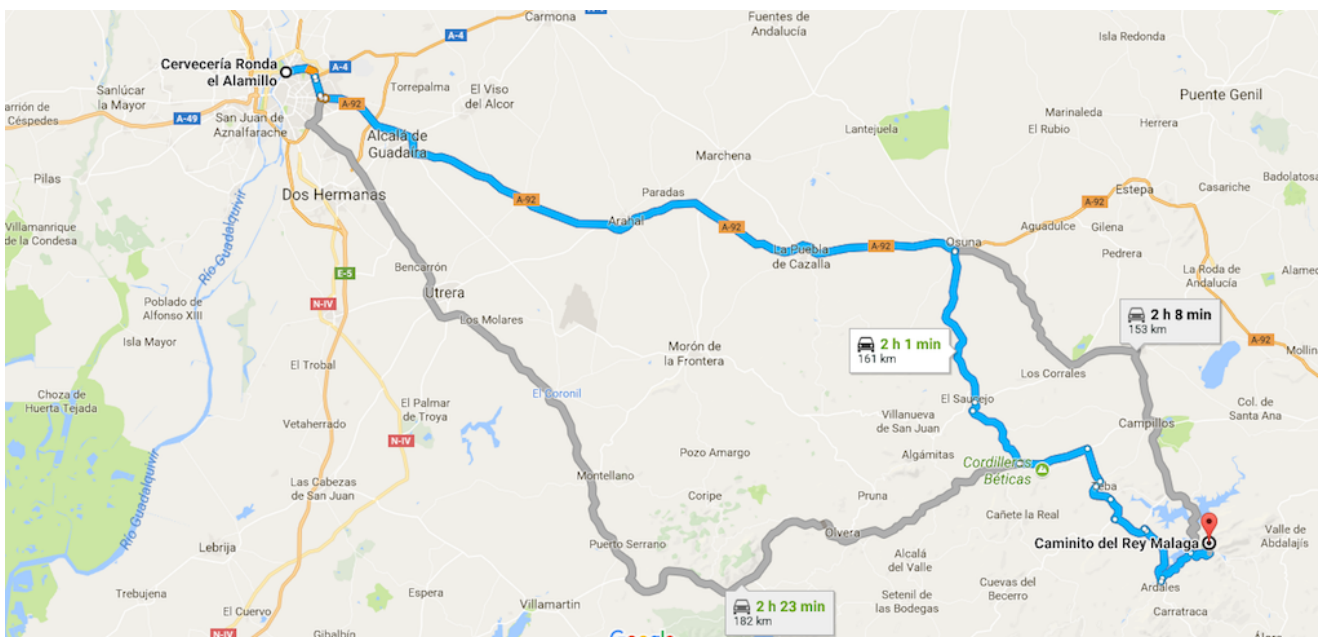
formada por juncáceas, carrizos, cañas, adelfas y tarajes, con algunos álamos y sauces.

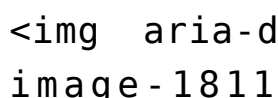


**Para el viaje del 25 de mayo se recoge en Sevilla a las 9.00 de la Gran Plaza, 9.15 en José Laguillo y 9.30 en la Cervecería Ronda el Alamillo. Regresaremos aproximadamente a las 17 horas saliendo desde Alora. El precio de esta excursión es de 39€.** En este precio se incluye la entrada al Caminito del Rey y la ruta guiada por especialistas, el desplazamiento en autobús con el transbordo, seguro de responsabilidad civil y seguro de accidentes. Si quieres venir con nosotros tienes que realizar el proceso de inscripción para ello tienes que hacer el pago por transferencia en nuestra cuenta del Banco Sabadell ES84 0081 7302 8200 0146 1452 y envíanos el resguardo a nuestro mail ([info@senderismosevilla.net](mailto:info@senderismosevilla.net)) con tu nombre y apellidos, número de DNI, fecha de nacimiento y un móvil de contacto. También se puede comprar por la web con tarjeta con los botones que están arriba en esta página (en ese caso no se



tiene que enviar nada y confirmaremos la plaza lo antes posible).



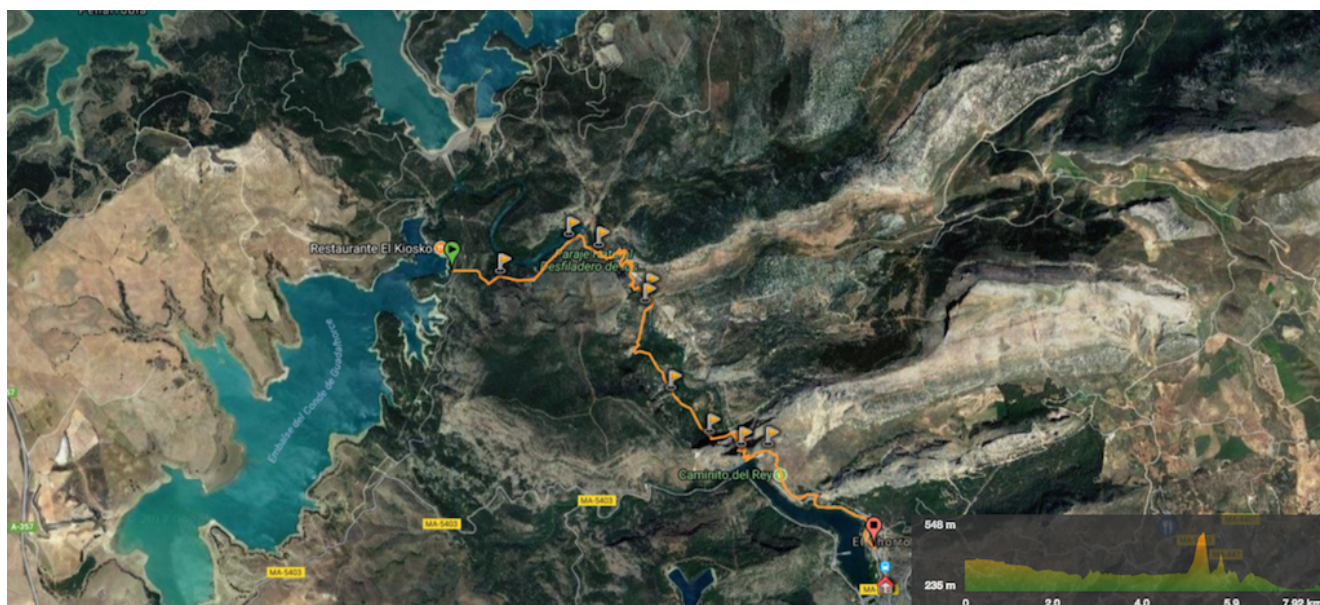
 aria-describedby="caption-attachment-1811" class="wp-image-1811" style="width: 100%; height: 100%;"/>  
src="https://senderismosevilla.net/wp-content/uploads/2017/07/



```
Recorrido-desde-Sevilla.png" alt="Escapada al Caminito del Rey" width="1024" height="488" srcset="https://senderismosevilla.net/wp-content/uploads/2017/07/Recorrido-desde-Sevilla.png 1024w, https://senderismosevilla.net/wp-content/uploads/2017/07/Recorrido-desde-Sevilla-300x143.png 300w, https://senderismosevilla.net/wp-content/uploads/2017/07/Recorrido-desde-Sevilla-768x366.png 768w" sizes="(max-width: 1024px) 100vw, 1024px" />
```

## Recorrido desde Sevilla

\*\*\*\* En el caso de que se tuviera que aplazar por las condiciones meteorológicas la organización cambiará el día de la excursión. Senderismo Sevilla cangeará las entradas por la nueva fecha o cualquier otra fecha posterior que soliciten los clientes.



```


Track de la ruta