

# Circular Cuevas Hundidero y Gato

[Comprar excursión con transporte](#)

[Comprar excursión sin transporte](#)

**Nivel dos-** El domingo 20 de octubre de 2024 vamos a realizar la excursión circular Cuevas del Hundidero y Gato. Es una ruta circular de 18 km y 550 metros DAP que pasa por los pueblos de Benaoján y Montejaque, pero que solo entra en los dos lados del sistema Hundidero-Gato. Pondremos transporte desde Sevilla y se puede llegar en coches particulares.

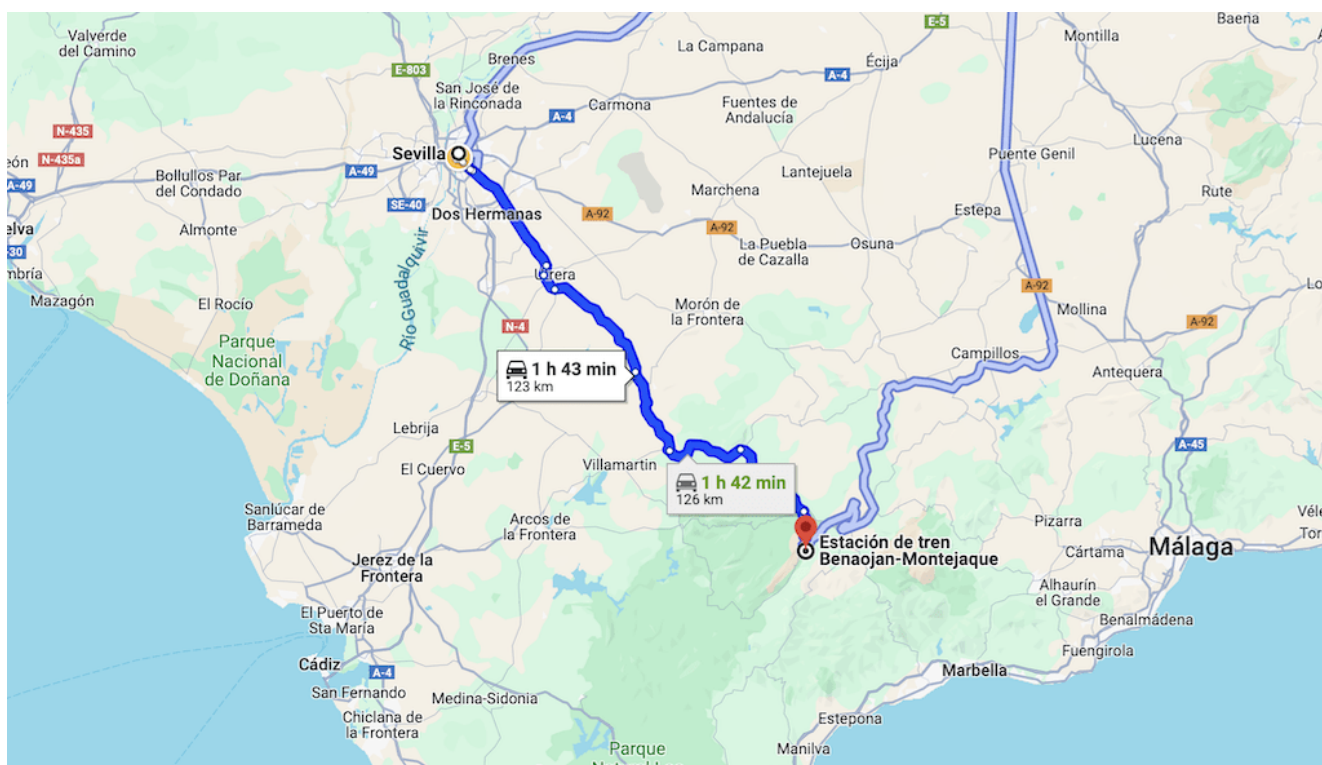


Pertenciente al Parque Natural Sierra de Grazalema, el complejo Hundidero-Gato es un sistema hidrográfico de galerías subterráneas, considerado el más importante de Andalucía y uno de los más importantes de España con casi 10 km topografiados. El complejo conecta las espectaculares y grandiosas grutas de Hundidero (Montejaque) y Gato (Benaoján), ambas declaradas

Monumento Natural de Andalucía. Nosotros vamos a visitar ambas bocas en una excursión por fuera ya que por dentro solo es posible con permiso de espeleólogo.




Para los que vienen con nuestro transporte quedaremos en nuestras paradas habituales: 7:00 Gran Plaza, 7.15 José Laguillo y 7.30 Cervecería Ronda el Alamillo y pararemos a desayunar por el camino. Con los que vengan en coche quedaremos a las 9:30 horas en el parkign de la Estación Férrea Benaoján-Montejaque que cuyas coordenadas GPS son 36.713449384564, -5.2467987481271114



Después de un tramo de pista a la salida de Montejaque , se baja al cauce del Río Gadaures o Campobuche , normalmente está seco al igual que la Presa de los Caballeros . Subimos al rebosadero del pantano de forma directa por un sendero.




Volveremos por el mismo camino y un poco mas arriba está el cruce del sendero que baja a la Cueva del Hundidero , por unos tramos de peldaños de piedra y hormigón. La escalera es bastante pendiente y tiene en toda su extensión la protección de una cuerda que viene bien como punto de apoyo.



La Cueva de Hundidero es espectacular , está situada al fondo

de una Garganta por la que circula el Río Gaduares y tiene más de 50 metros de altura. El río atraviesa por esta vía toda la sierra para reaparecer por la Cueva del Gato separada 4 Km. de esta entrada. La entrada a la cueva requiere autorización y nosotros solo avanzamos unos pocos metros en su interior.



A la salida de la cueva subimos por unos escalones y después de cruzar la carretera tomaremos un sendero que coincide con la vía pecuaria Cañada de los Alcornocales y luego se afronta una bajada sin sendero. Al final de la bajada llegamos a un cruce que gira a la derecha, seguimos por una pista separada del Río Guadiaro por la vía férrea , se trata de otra antigua vía pecuaria , la Cañada Real del Campo de Gibraltar. Por ella nos encaminamos a la Cueva del Gato , parte baja del sistema kárstico.



Luego cruzaremos la Vía Férrea y llegamos a la Cueva del Gato por unas pasarelas. Visitaremos también la boca de la cueva y disfrutaremos contemplando las bonitas pozas del entorno, muy frecuentadas para el baño en verano. Llegaremos al pueblo y allí tendremos un par de horas libres para comer, dando por finalizada nuestra aventura.



El precio de esta excursión es de 30€ con bus y 15€ sin bus (socios 10€ menos). Para venir con nosotros tienes que realizar el proceso de inscripción para ello tienes que hacer el pago por tarjeta o por transferencia en nuestra cuenta del Banco Sabadell ES84 0081 7302 8200 0146 1452 y envíanos el resguardo al mail ([info@senderismosevilla.net](mailto:info@senderismosevilla.net)) con tu nombre y apellidos, número de DNI, fecha de nacimiento y un móvil de contacto.

