

Circular del Veleta desde la Hoya de la Mora

[Comprar excursión con transporte](#)

[Comprar excursión sin transporte](#)

Nivel tres – Sábado 1 octubre. **Circular del Veleta desde la Hoya de la Mora** en Sierra Nevada es la excursión con la que terminamos la temporada 2021-22 de nivel tres. Es una ruta de 13,5 km y 900 metros DAP. Iremos en furgonetas y también se puede acudir en coches particulares.




El pico Veleta de 3.398 metros de altura, es el segundo pico más alto de Sierra Nevada y el cuarto de España tras los picos Teide (Tenerife), Mulhacén (Granada) y Aneto (Aragón). Su nombre proviene de la palabra árabe balata, que significa 'cortado, tajo, balate' y hace referencia a los vertiginosos

tajos que perfilan sus caras norte, este y sur.




Para el transporte quedaremos en nuestras habituales paradas: 5:00 Gran Plaza, 5.15 José Laguillo y 5.30 Cervecería Ronda el Alamillo y pararemos a desayunar. Con los de los coches quedaremos a las 10.00 horas en la Hoya de la Mora, cuyas coordenadas de GPS son 37.093755, -3.386017



Desde el principio veremos el destino de nuestra excursión, es decir, la cumbre del Veleta y comenzamos subiendo por un carretera cerrada al tráfico que llega casi hasta arriba. La seguiremos y llegaremos hasta la Virgen de las Nieves.



Cerca ya de la cima la carretera da un giro brusco a la izquierda y en esa curva tendremos dos opciones, o seguir la carretera, que ya deja de estar asfaltada, o acortar por las fuertes pendientes, tomando un sendero que sale en la misma curva.



Seguiremos por la pendiente siguiendo las balizas hasta la cumbre o vértice geodésico del Pico Veleta; junto a él nos encontramos una edificación que es el antiguo Laboratorio de Física que data del 1961.




La vista desde la cumbre es impresionante por el norte puede contemplarse gran parte de la provincia de Jaén y sus sierras Mágina, Cazorla y hasta Sierra Morena; por el este, Almería, con su Sierra de Gádor en primer término y aun hasta las playas de Roquetas de Mar; por el oeste, las provincias de Córdoba y Málaga, desde las Sierras de la Almijara y Tejeda, en primer plano, hasta las más remotas serranías de Cabra y Ronda e incluso el Peñón de Gibraltar; y por el sur, por detrás de las sierras de Lújar y de la Contraviesa, el Mar Mediterráneo y, tras él, las montañas del Rif, en el norte de África.



Después de un buen descanso con comida en la cumbre comenzamos la bajada hacia el Refugio-vivac La Carihuela donde las vistas son impresionantes también: los picos Veleta, Alcazaba y Mulhacén; además del Caballo y la Maroma.



A partir de aquí una pronunciada bajada por un zigzagueante y pedregoso sendero que nos lleva a las Lagunillas de la Virgen que son una serie de cinco lagunas y desde ellas podremos ver los impresionantes Tajos de la Virgen.



En el último tramo pasaremos por las Lagunas de las Yeguas y en la parte final llegamos a la Hoya de la Mora de la que saldremos aproximadamente a las 16-17 horas de vuelta a

Sevilla.



El precio de esta excursión en bus es de 30€ y 15€ en coche (socios 10€ menos). Para venir con nosotros tienes que realizar el proceso de inscripción para ello tienes que hacer el pago por tarjeta o por transferencia en nuestra cuenta del Banco Sabadell ES84 0081 7302 8200 0146 1452 y envíanos el resguardo al mail (info@senderismosevilla.net) con tu nombre y apellidos, número de DNI, fecha de nacimiento y un móvil de contacto.

