

# Crestería de la Sierra del Hacho de Gaucín

[Comprar excursión con transporte](#)

[Comprar excursión sin transporte](#)


**Nivel tres-** El domingo 8 de octubre de 2023 vamos a subir el Crestería de la Sierra del Hacho de Gaucín, realizando también parte del sendero de la Garganta de las Palas. Haremos una circular de 14 km de longitud y 725 metros DAP, con el que comenzaremos la temporada de nivel tres. Pondremos transporte desde Sevilla y también se puede acudir en coches particulares.



Esta ruta de nivel tres parte desde Gaucín y tiene como objetivo principal ascender a la Sierra del Hacho (1.011 m.) y recorrer su arista cresteando y subiendo sus diferentes alturas, bajando y recorriendo a continuación un precioso trazado circular por los densos bosques de los montes de Gaucín.



Quedaremos a las 10.45 horas en el Parque Infantil Antonio Godino en Gaucín, cuyas coordenadas GPS son 36.52144707069494, -5.315674078065397. Para los que vienen en bus quedaremos en nuestras paradas habituales: 7:00 Gran Plaza, 7.15 José Laguillo y 7.30 Cervecería Ronda el Alamillo y pararemos a desayunar.




Comienza nuestra ruta hacia el Puerto de los Hinojales en ascenso desde el pueblo en los dos primeros kilómetros conviene indicar que tiene una dificultad alta, dada la elevada pendiente y la presencia de piedras sueltas en el camino.





Subimos el Tajo Bermejo, es una zona con una vista espectacular, debido a la presencia de grandes extensiones de bosque. También tenemos unas inmensas panorámicas de sierra Crestellina, el valle del río Genal y del estrecho de Gibraltar.




Continuamos por un marcado y cómodo sendero que recorre la arista de la sierra, entre encinas y acebuches, en dirección a la segunda cumbre de esta sierra, el Picacho del Puerto del



Negro.




Desde este lugar donde tenemos una espléndida panorámica del Valle del Guadiaro y la dorsal del Macizo de Líbar, desde la Sierra de los Pinos hasta el Pico Ventana en la Sierra de Benaoján. También asoma detrás, parte del Macizo de Grazalema.



Retrocedemos sobre nuestros pasos, buscando el paso en la valla que nos permite descender entre encinas, un tramo donde disfrutamos de frondosos bosques de quejigos y alcornoques de gran porte, verdes prados y excelentes vistas.





Tras recorrer la Garganta de las Palas, nos podemos desviar al mirador para contemplar las vistas hacia el Valle del Genal. Continuamos por un paseo peatonal que bordea el pueblo, hasta el punto inicial de esta ruta, que se puede aprovechar también para visitar el pueblo y subir a su Castillo del Águila, donde las panorámicas son fabulosas.





El precio de esta excursión es de 30€ con bus y 15€ sin bus (socios 10€ menos). Para venir con nosotros tienes que realizar el proceso de inscripción para ello tienes que hacer el pago por tarjeta o por transferencia en nuestra cuenta del Banco Sabadell ES84 0081 7302 8200 0146 1452 y envíanos el resguardo al mail ([info@senderismosevilla.net](mailto:info@senderismosevilla.net)) con tu nombre y apellidos, número de DNI, fecha de nacimiento y un móvil de contacto.

