

EL CHARCO DEL SAPO

[Comprar excursión con transporte](#)


[Comprar excursión sin transporte](#)

Nivel Tres- El sábado 29 de junio de 2024 vamos a realizar una ruta preciosa en la Sierra de Aracena que se llama el Charco del Sapo. Es una ruta circular de 9 km y 380 metros DAP que calificamos de nivel tres porque se recorren tramos de campo a través con exuberante maleza. Pondremos transporte desde Sevilla y también se puede acudir en coches particulares.

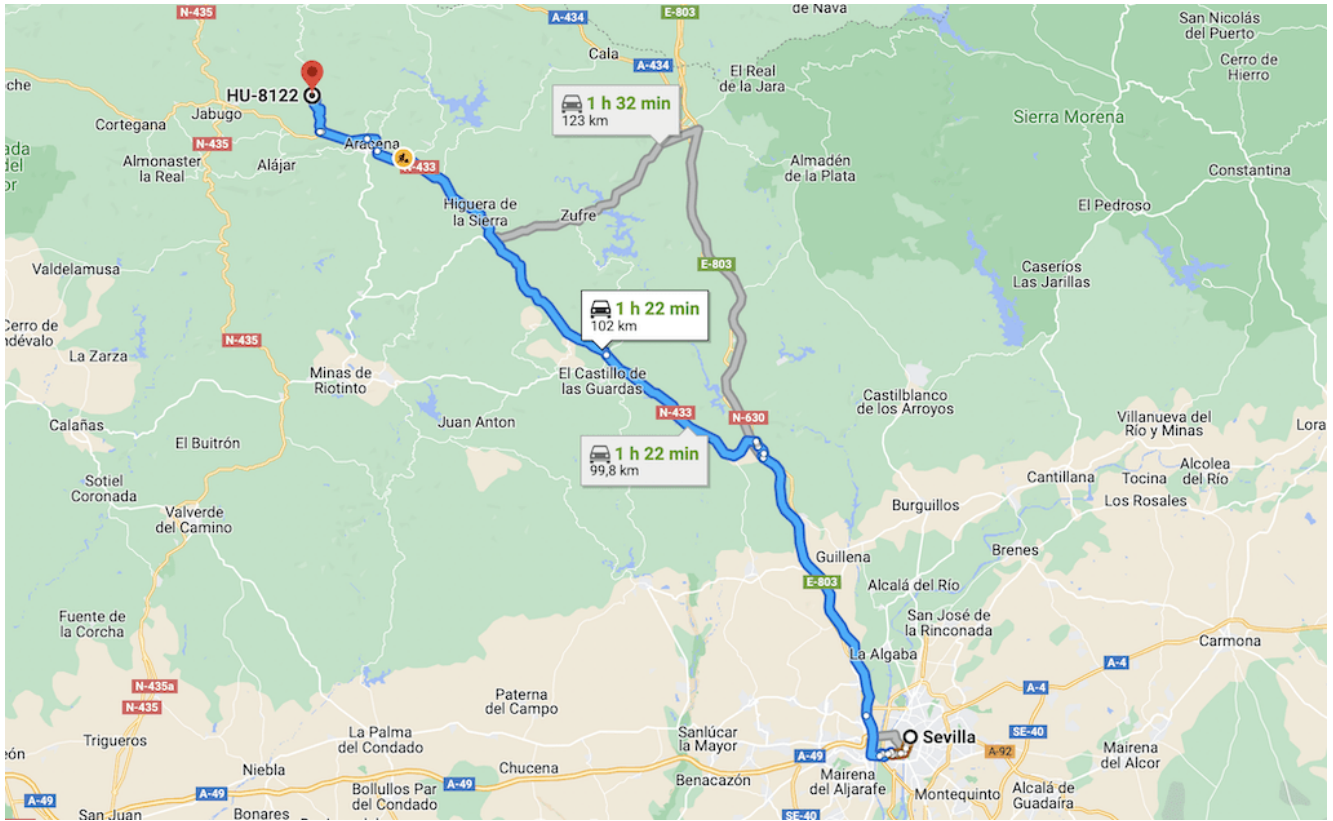


La excursión del Charco del Sapo tiene un recorrido duro, muy abrupto, por depresiones del terreno y collados. La mayor parte del camino discurre por pequeñas veredas. El sendero discurre por las laderas de la Sierra El Alcornocal y por los cauces fluviales del barranco Dundún, el arroyo del Puerco y la rivera de Valdelarco. No hay un sendero para bajar al

Charco del Sapo: hay que hacerlo campo a través, salvando la exuberante maleza del bosque de galería, pero te merecerá la pena la maravillosa piscina natural, como precioso es el conjunto del recorrido, uno de los mejores que puedes hacer por la Sierra de Aracena y Picos de Aroche.



Para los que van en coche quedaremos a las 9.30 horas en el parking que hay en la entrada del pueblo de Cortelazor, cuyas coordenadas son 37.934089, -6.626721, el lugar de encuentro se puede visualizar en la imagen. Para los que vamos en bus, nuestras habituales paradas son: 7:00 horas Gran Plaza, 7.15 José Laguillo (frente al hotel Catalonia Santa Justa) y 7.30 Cervecería Ronda el Alamillo. Se desayunará en el trayecto de ida. Regresaremos de Cortelazor a las 16.30 horas.



Nuestra ruta comienza en el pueblo de Cortelazor, la Corte del Rey Azor. Recorremos su casco urbano y saldremos del pueblo por los lavaderos para tomar el camino de las Huertas.



Cruzamos un afluente del arroyo de Valdelarco, que nace en unos manantiales que se encuentran un poco más arriba, junto a las parcelas de las huertas de la Sierra del Alcornocal.



Luego cruzaremos el arroyo Valdelarco tras un brusco descenso que nos lleva a esta maravilla de lugar todo rodeado de bosque de galería. Tras caminar un tramo por la ribera llegamos al arroyo del Puerco.



Luego llegamos a la aldea abandonada de Cortebrullo. En la zona hay cochinos y las casas que quedan en pie se han reutilizado como dependencias para el ganado. La aldea está conformada por casas dispersas y pequeñas parcelas, estructura típica de la economía de subsistencia de principios del S. XX.



Caminaremos hasta una intersección donde a la izquierda se va a Cortebrullo y a la derecha se baja al Charco del Sapo. Vamos a la derecha, buscando el cauce del barranco. Hay que buscarse la vida para llegar al cauce y localizar el Charco del Sapo, que se encuentra justo debajo de la peña rocosa




Una vez en la poza del Charco del Sapo tendremos tiempo de

bañarnos y disfrutar tranquilamente de este precioso entorno de la Sierra de Aracena.



Después solo nos queda subir otra vez hasta el pueblo de Cortelazor al que llegaremos por una pista de cemento. Después tendremos tiempo de comer por libre en el pueblo hasta las 16.30 hora de salida.



El precio de esta excursión es de 30€ con bus y 15€ sin bus (socios 10€ menos). Para venir con nosotros tienes que realizar el proceso de inscripción para ello tienes que hacer el pago por tarjeta o por transferencia en nuestra cuenta del Banco Sabadell ES84 0081 7302 8200 0146 1452 y enviáanos el resguardo al mail (info@senderismosevilla.net) con tu nombre y apellidos, número de DNI, fecha de nacimiento y un móvil de contacto.

