El Salto del Cabrero

Nivel uno + dos- El Salto del Cabrero es una de esas excursiones de senderismo de las que hacen afición. Es un recorrido por algunos de los lugares más bellos de Grazalema que hacemos en varias versiones para los diferentes niveles: nivel dos alto, Circular desde Ubrique al Ojo del Moro de 14 km y 650 metros de desnivel acumulado en subida y dos de nivel uno: uno nivel uno lineal de 8,5 km y 125 metros de desnivel desde Benaocaz a Ubrique y otra nivel uno de 5 km y 90 metros de desnivel que es una pequeña circular nivel uno por el Salto del Cabrero especial para que el público infantil conozca los mejores lugares de la naturaleza de nuestra comunidad. Se puede acceder en bus y en coches particulares (salvo a la lineal de nivel uno).

El Salto del Cabrero es conocido también como el Camino del Puerto de Don Fernando (por Fernando el Católico) y es una antigua vía de comunicación entre Benaocaz y Grazalema tierra de luchas entre árabes y cristianos. Es una grieta en una montaña fruto de un movimiento de placas en épocas arcaicas y que es atravesada por el arroyo Pajaruco haciendo remansos de auténtica belleza.

Quedaremos el domingo 10 de marzo a las 8.00 horas en Gran Plaza, 8.15 horas en José Laguillo y 8.30 horas en la Cervecería Ronda el Alamillo. Pararemos a desayunar y volveremos sobre las 18 horas saliendo de Ubrique. Para los que viajen en coche quedaremos con los de nivel dos a las 10.30 horas en la Fuente de los Nueve Caños de Ubrique cuyas coordenadas son 36.681064, -5.445816. Para los de nivel uno quedaremos a las 11 horas en la entrada de Benaocaz en la Avenida de Andalucía junto a la Ermita de San Blas.

Mirador
Las Cumbres
Cañada Rustana
Auto Miradores

Comenzamos nuestra caminata de nivel dos subiendo por la senda que nos lleva a Benaocaz a través del antiguo Camino de Villarluenga y la Cañada Real del Puerto de los Navazos que es un magnífico sendero que nos permite ver lugares míticos como la Sierra del Caillo, la Sierra de la Silla o el Salto de la Mora.

También transitamos por una antigua calzada romana de segundo orden que está mucho más deteriorada que la calzada que recorreremos a la vuelta y una vez arriba acabaremos llegando a Benaocaz por la Ermita del Calvario.

Coincidiremos con los de nivel uno desde el principio del Sendero del Salto del Cabrero, aquí ya empieza la parte común con la que se realiza en los grupos de nivel uno. Y recorreremos preciosos senderos característicos de este bello lugar en la zona de Grazalema.

Tras pasar por alguna calera llegaremos al arroyo Pajaruco, una bello cauce de agua que hace hermosos estanques y que atraviesa toda la grieta del Salto del Cabrero. Un lugar ideal para la pausa y el descanso de estos trabajadores que aprovechaban el lugar para el almuerzo.

La parada para la fruta la realizaremos en el Ojo del Moro, una atalaya extraordinaria que nos permite divisar toda la parte sur de Grazalema. Desde el Pico del Adrión, el Monte Higuerón, la Sierra de la Silla, las ruinas del Castillo de Tavizna e incluso podemos ver los días claros Bornos con su pantano. Un lugar donde podemos imaginar porque los árabes dominaban la montaña y los cristianos las tierras bajas.

La vuelta de Benaocaz a Ubrique la haremos por la Calzada Romana que es un vestigio muy bien conservado de lo que fue la vía que unía las poblaciones romanas de Iptucci (Prado del Rey), Occurri (Ubrique), Accinipo (Ronda la Vieja) y Lecíbula (Grazalema). Estas vías constituían un ramal de la calzada principal que conectaba Corduba (Córdoba) con Carteia (Algeciras).



La calzada romana, aunque está muy bien conservada, es de difícil transito por su piedra suelta y por su desnivel (en sus 3 km bajamos casi 500 metros). En su recorrido podemos encontrar varios puentes romanos y alcantarillas que servían para poder desaguar las grandes cantidades de agua que caen por el alto grado de precipitación de la zona de Grazalema.

Comeremos en esta última parte del camino unos bocadillos que llevaremos cada uno. Suponemos que llegaremos a Ubrique sobre las 16 horas por lo que tendremos un buen rato hasta la hora de retorno del bus a las 18 horas aproximadamente.



El precio de este viaje es de 20€ en bus adultos, 15€ niños y

12€ los del club. En coche particular 8€ adultos, 3€ niños y gratis los del club. Para venir con nosotros tienes que realizar el proceso de inscripción para ello tienes que hacer el pago por tarjeta (botón bajo estas líneas), por transferencia en nuestra cuenta de BBVA ES35 0182 3299 8102 0160 5087 y envíanos el resguardo al mail (info@senderismosevilla.net) con tu nombre y apellidos, número de DNI, fecha de nacimiento y un móvil de contacto.

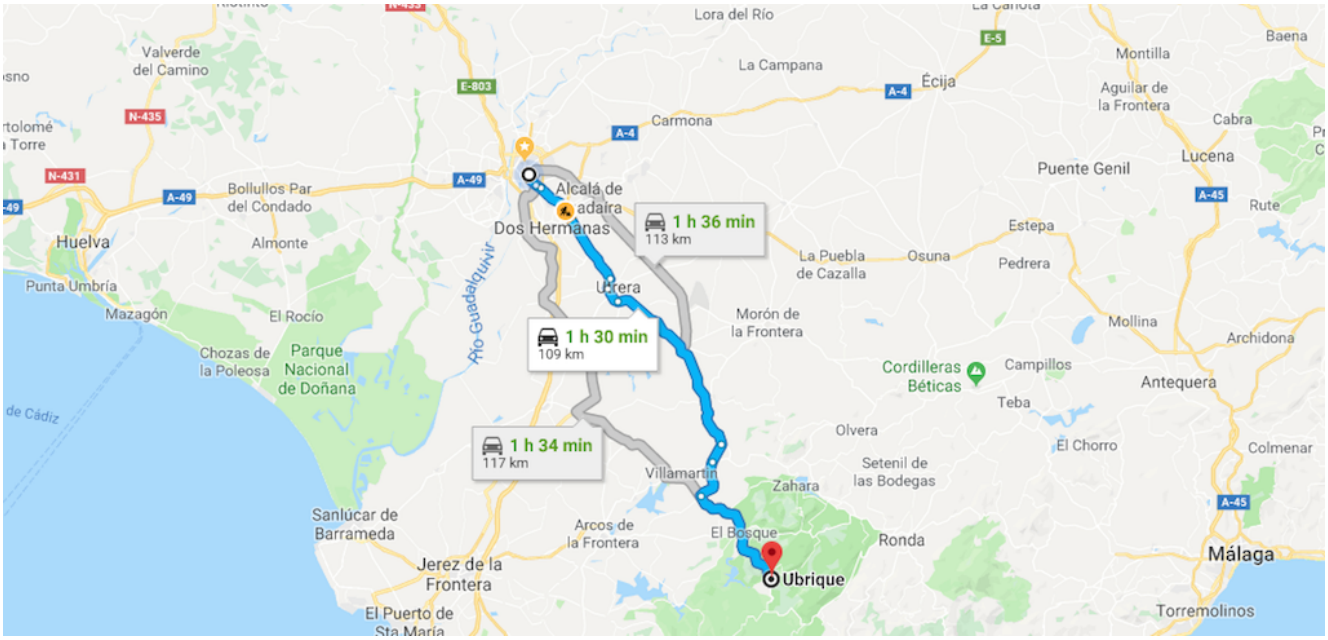

[Comprar excursión bus]
[Comprar excursión coche]