# Embalse del Gergal de Guillena

Comprar excursión

**CANCELADO. Se incorpora al de la Ruta del Agua**—Nivel uno- El sábado 13 de junio  vamos a hacer una ruta sencilla por el Embalse del Gergal en Guillena, lo llamamos así pero en realidad es un recorrido corto por la ruta del agua. Es una ruta muy sencilla de 8,5 km y 140 metros de desnivel. Ideal para principiantes y toda la familia. Se puede hacer en bus de línea o en coches particulares. Las fotos son de archivo y no muestran el recorrido que se va a realizar.



Es una ruta muy húmeda que rodea el bosque del Gergal de Guillena recorriendo sus bosques y campos. Es una ruta ideal para practicar el deporte del Nordic Walking. Nuestros guías harán una descripción de la fauna y la flora de la zona.



Para el autobús quedaremos a las 7.45 horas en la puerta de la Estación de Plaza de Armas. Para los que van en coche quedaremos a las 09.00 horas en el punto de encuentro de la plaza 8 de marzo en Guillena con las coordenadas de GPS 37.546995,-6.056428.



El Embalse de Gergal pertenece a la cuenca de la Confederación Hidrográfica del Guadalquivir y se encuentra ubicado en la provincia de Sevilla en la confluencia del río Rivera de Huelva con el río Rivera de Cala. Su construcción fue realizada por EMASESA, empresa metropolitana de abastecimiento y saneamiento de aguas de Sevilla. Se comenzó su explotación en 1979.



La situación geográfica del Parque Periurbano El Gergal, emplazado entre las primeras estribaciones de Sierra Morena y la margen derecha del río Guadalquivir, ha favorecido la confluencia en este entorno de diversos e importantes atractivos naturales y culturales, junto a una variada oferta recreativa y de ocio.



En el interior de este Parque Periurbano se puede pasear por un monte típicamente mediterráneo, que tiene en la encina y el quejigo las especies dominantes. Destacan también pinos, álamos y alcornoques acompañados de matorral de palmitos y lavandas. Por las cercanías fluyen las aguas de los ríos Huelva y Cala en cuyos cauces se encuentran los embalses del Gergal, Guillena, Cala y La Minilla.



Entre la rica fauna de estos cursos destacan distintas especies de peces como la lamprea marina o las truchas. Este marco ha propiciado el desarrollo, junto a las riberas de los ríos, de la Ruta del Agua de más de 60 kilómetros de recorrido. En su transcurso se pueden realizar actividades como el senderismo o rutas ecuestres



El precio de esta excursión es de 8€ adultos y 3€ niños. Para venir con nosotros tienes que realizar el proceso de inscripción para ello tienes que hacer el pago por tarjeta (botón bajo estas líneas), por transferencia en nuestra cuenta de Banco Sabadell ES84 0081 7302 8200 0146 1452 y envíanos el resguardo al mail (info@senderismosevilla.net) con tu nombre y apellidos, número de DNI, fecha de nacimiento y un móvil de contacto.

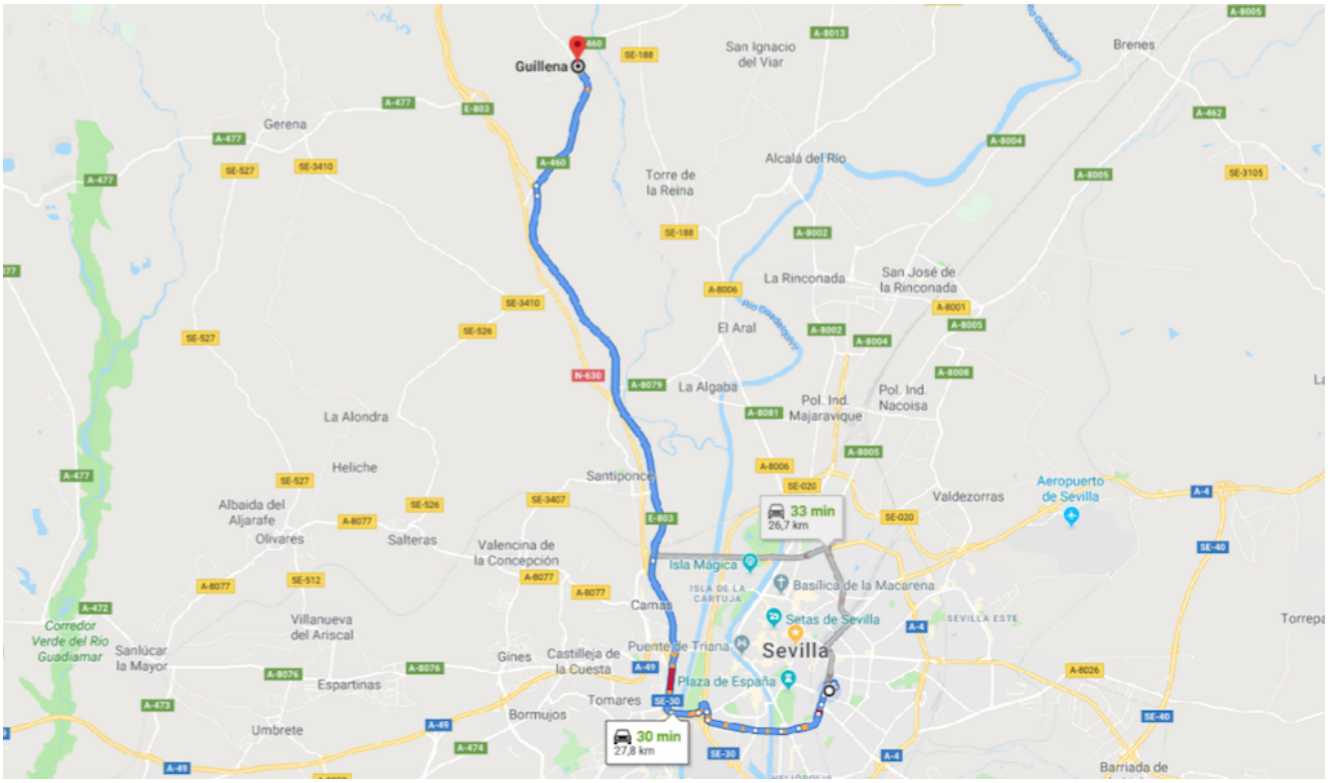


[Comprar excursión]

Nivel uno- El 28 de febrero vamos a hacer una ruta sencilla por el Embalse del Gergal en Guillena. Es una ruta muy sencilla de 8,5 km y 140 metros de desnivel. Ideal para principiantes y toda la familia.



Es una ruta muy húmeda que rodea el bosque del Gergal de Guillena recorriendo sus bosques y campos. Es una ruta ideal para practicar el deporte del Nordic Walking. Nuestros guías harán una descripción de la fauna y la flora de la zona.



Para el autobús quedaremos en nuestras habituales paradas: 8.00 Gran Plaza, 8.15 José Laguillo y 8.30 Cervecería Ronda el Alamillo. Para los que van en coche quedaremos a las 9.30 horas en el punto de encuentro de la plaza 8 de marzo en Guillena con las coordenadas de GPS 37.546995,-6.056428. Los que vengan en bus podrán desayunar en Guillena antes de empezar y la hora de vuelta será a las 17.00 horas por lo que al terminar la etapa se dispondrá de una hora en Guillena para refrescarse.



El Embalse de Gergal pertenece a la cuenca de la Confederación Hidrográfica del Guadalquivir y se encuentra ubicado en la provincia de Sevilla en la confluencia del río Rivera de Huelva con el río Rivera de Cala. Su construcción fue realizada por EMASESA, empresa metropolitana de abastecimiento y saneamiento de aguas de Sevilla. Se comenzó su explotación en 1979.



La situación geográfica del Parque Periurbano El Gergal, emplazado entre las primeras estribaciones de Sierra Morena y la margen derecha del río Guadalquivir, ha favorecido la confluencia en este entorno de diversos e importantes atractivos naturales y culturales, junto a una variada oferta recreativa y de ocio.



En el interior de este Parque Periurbano se puede pasear por un monte típicamente mediterráneo, que tiene en la encina y el quejigo las especies dominantes. Destacan también pinos, álamos y alcornoques acompañados de matorral de palmitos y lavandas. Por las cercanías fluyen las aguas de los ríos Huelva y Cala en cuyos cauces se encuentran los embalses del Gergal, Guillena, Cala y La Minilla.



Entre la rica fauna de estos cursos destacan distintas especies de peces como la lamprea marina o las truchas. Este marco ha propiciado el desarrollo, junto a las riberas de los ríos, de la Ruta del Agua de más de 60 kilómetros de recorrido. En su transcurso se pueden realizar actividades como el senderismo o rutas ecuestres



El precio de esta excursión es de 20€ adultos en bus y 15€ niños. Si vienes en tu propio coche el precio es de 8€ adultos y 3€ niños. Para venir con nosotros tienes que realizar el proceso de inscripción para ello tienes que hacer el pago por tarjeta (botón bajo estas líneas), por transferencia en nuestra cuenta de Banco Sabadell ES84 0081 7302 8200 0146 1452 y envíanos el resguardo al mail (info@senderismosevilla.net) con tu nombre y apellidos, número de DNI, fecha de nacimiento y un móvil de contacto.

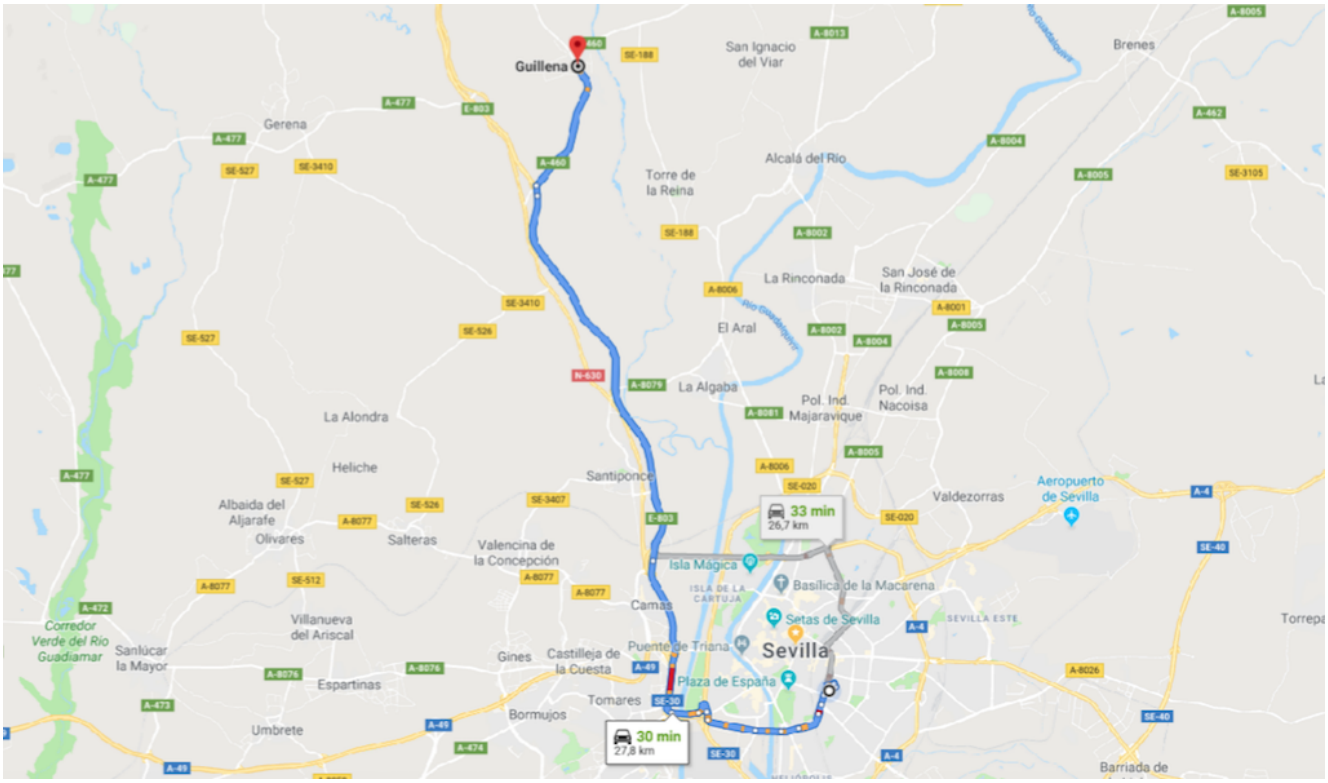


[Comprar excursión]

Nivel uno- El 28 de febrero vamos a hacer una ruta sencilla por el Embalse del Gergal en Guillena. Es una ruta muy sencilla de 8,5 km y 140 metros de desnivel. Ideal para principiantes y toda la familia.



Es una ruta muy húmeda que rodea el bosque del Gergal de Guillena recorriendo sus bosques y campos. Es una ruta ideal para practicar el deporte del Nordic Walking. Nuestros guías harán una descripción de la fauna y la flora de la zona.



Para el autobús quedaremos en nuestras habituales paradas: 8.00 Gran Plaza, 8.15 José Laguillo y 8.30 Cervecería Ronda el Alamillo. Para los que van en coche quedaremos a las 9.30 horas en el punto de encuentro de la plaza 8 de marzo en Guillena con las coordenadas de GPS 37.546995,-6.056428. Los que vengan en bus podrán desayunar en Guillena antes de empezar y la hora de vuelta será a las 17.00 horas por lo que al terminar la etapa se dispondrá de una hora en Guillena para refrescarse.



El Embalse de Gergal pertenece a la cuenca de la Confederación Hidrográfica del Guadalquivir y se encuentra ubicado en la provincia de Sevilla en la confluencia del río Rivera de Huelva con el río Rivera de Cala. Su construcción fue realizada por EMASESA, empresa metropolitana de abastecimiento y saneamiento de aguas de Sevilla. Se comenzó su explotación en 1979.



La situación geográfica del Parque Periurbano El Gergal, emplazado entre las primeras estribaciones de Sierra Morena y la margen derecha del río Guadalquivir, ha favorecido la confluencia en este entorno de diversos e importantes atractivos naturales y culturales, junto a una variada oferta recreativa y de ocio.



En el interior de este Parque Periurbano se puede pasear por un monte típicamente mediterráneo, que tiene en la encina y el quejigo las especies dominantes. Destacan también pinos, álamos y alcornoques acompañados de matorral de palmitos y lavandas. Por las cercanías fluyen las aguas de los ríos Huelva y Cala en cuyos cauces se encuentran los embalses del Gergal, Guillena, Cala y La Minilla.



Entre la rica fauna de estos cursos destacan distintas especies de peces como la lamprea marina o las truchas. Este marco ha propiciado el desarrollo, junto a las riberas de los ríos, de la Ruta del Agua de más de 60 kilómetros de recorrido. En su transcurso se pueden realizar actividades como el senderismo o rutas ecuestres



El precio de esta excursión es de 20€ adultos en bus y 15€ niños. Si vienes en tu propio coche el precio es de 8€ adultos y 3€ niños. Para venir con nosotros tienes que realizar el proceso de inscripción para ello tienes que hacer el pago por tarjeta (botón bajo estas líneas), por transferencia en nuestra cuenta de Banco Sabadell ES84 0081 7302 8200 0146 1452 y envíanos el resguardo al mail (info@senderismosevilla.net) con tu nombre y apellidos, número de DNI, fecha de nacimiento y un móvil de contacto.

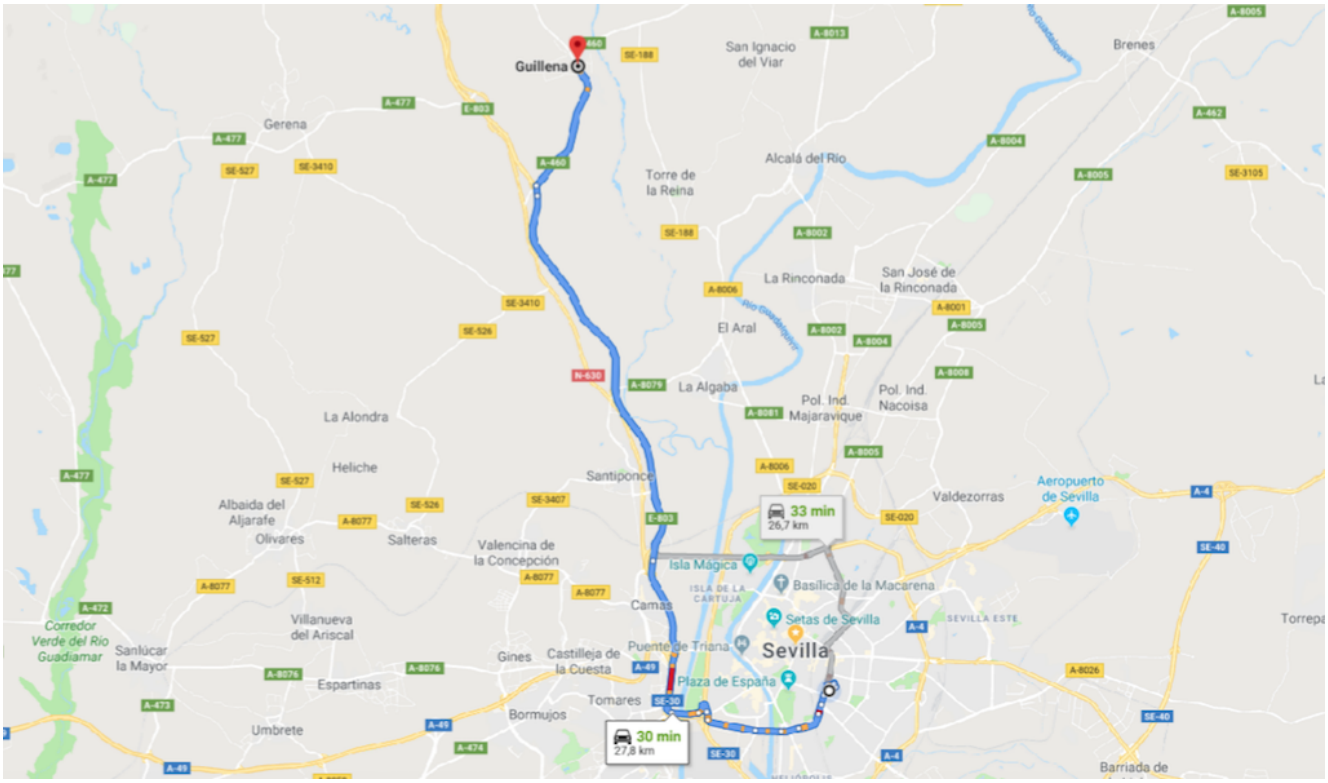
Guillena
San Ignacio del Viar
Brenes
Gerena
Alcalá del Río
Torre de la Reina
La Rinconada
San José de la Rinconada
El Aral
La Algaba
Pol. Ind. Majaravique
Pol. Ind. Nacoisa
La Alondra
Heliche
Santiponce
Albaida del Aljarafe
Olivares
Salteras
Valencina de la Concepción
Valdezorras
Aeropuerto de Sevilla
33 min
26,7 km
Isla Mágica
Basílica de la Macarena
Setas de Sevilla
Camas
Sevilla
Corredor Verde del Río Guadiamar
Sanlúcar la Mayor
Villanueva del Ariscal
Gines
Castilleja de la Cuesta
Puente de Triana
Plaza de España
Espartinas
Tomares
Bormujos
Umbrete
30 min
27,8 km
Barriada de