JORNADA PRÓLOGO RETO SIERRA DE ARACENA

Comprar con transporte
Comprar sin transporte
Niveles uno, dos y tres- El domingo 25 de octubre de 2026 comenzamos con la jornada prólogo del Reto Sierra de Aracena. Es una serie que nos va llevar a recorrer la Sierra de Aracena por sus pueblos y cimas en cinco jornadas mas la prólogo En esta etapa prólogo vamos a realizar un encuentro en tres niveles por los alrededores de Santa Ana la Real. Pondremos transporte y se puede acudir en coches particulares.

Cinco rutas para descubrir el corazón de la Sierra de Huelva

El Reto Sierra de Aracena nace con la misma esencia del recorrido del Desafío Patanegra: recorrer íntegramente, a través de senderos tradicionales y antiguos caminos, los catorce pueblos más emblemáticos del Parque Natural de la Sierra de Aracena y Picos de Aroche. Sin embargo, este reto está concebido para quienes desean saborear cada jornada sin prisas, disfrutando del paisaje, de la gastronomía, del patrimonio y de la hospitalidad serrana.

A lo largo de cinco espectaculares rutas, el senderista atravesará bosques centenarios de castaños, alcornocales y encinas, ascenderá a miradores naturales, descubrirá cascadas escondidas, fortalezas medievales, la única mezquita rural conservada de Andalucía y pueblos blancos que parecen detenidos en el tiempo. Todo ello unido por más de cien kilómetros de senderos que muestran la enorme diversidad de

una de las sierras mejor conservadas del sur de España.



ETAPAS:

1- DOMINGO 8 NOVIEMBRE- SANTA ANA LA REAL A ALAJAR DE 22,5 KM Y 800 METROS DAP
2- DOMINGO 13 DICIEMBRE- ALAJAR A FUENTEHERIDOS DE 24,5 KM Y 800 METROS DAP
3- DOMINGO 17 ENERO- FUENTEHERIDOS A GALAROZA DE 20 KM Y 710 METROS DAP
4- DOMINGO 21 FEBRERO- GALAROZA A CORTEGANA DE 22,5 KM Y 900 METROS DAP
5- DOMINGO 14 MARZO- CORTEGANA A SANTA ANA LA REAL DE 18,5 KM Y 680 METROS DAP

Para el transporte quedaremos en nuestras habituales paradas: 8:00 Gran Plaza, 8.15 José Laguillo y 8.30 Cervecería Ronda el Alamillo. Pararemos a desayunar y la ruta comenzará a las 10.30 aproximadamente. Volveremos para Sevilla saliendo sobre las 17 horas, A los que vienen en coche recomendamos dejar el coche aparcado en el Rincón del Poeta Juan de Mata Rodrigo, enfrente del Centro de Salud de Santa Ana la Real y cuya imagen es la de abajo y sus coordenadas son 37.866137, -6.724244.

Prólogo: Un reto para vivir la Sierra paso a paso

Nivel uno: El Bosque de las Letras de 6 km y 90 metros

El Bosque de las Letras es una de las rutas más originales y evocadoras de la Sierra de Aracena y Picos de Aroche, un recorrido circular que parte de Santa Ana la Real y combina naturaleza, literatura y patrimonio rural. El sendero discurre entre dehesas, castañares, bosques de ribera y antiguos caminos empedrados, acompañando durante buena parte del recorrido a la Rivera de Santa Ana. A lo largo del camino, poemas, relatos y reflexiones aparecen integrados en el paisaje, invitando a detenerse, leer y disfrutar del entorno con calma.

La ruta destaca por su escaso desnivel y su belleza durante todo el año, aunque alcanza su máximo esplendor en otoño, cuando los castaños se tiñen de tonos dorados y ocres. Puentes de madera, pequeñas áreas de descanso, un singular punto de intercambio de libros y el constante murmullo del agua convierten esta caminata en una experiencia diferente, ideal para quienes buscan un sendero tranquilo, accesible y cargado de sensibilidad, donde cada paso invita a conectar con la naturaleza y con el placer de la lectura.



Nivel dos: Riscos de Levante y Chorros de Joyarancón de 12 km y 230 metros DAP

La ruta de los Riscos de Levante y los Chorros de Joyarancón es una de las excursiones más espectaculares de la Sierra de Aracena, combinando senderos entre frondosos bosques mediterráneos, antiguos caminos serranos y sorprendentes formaciones rocosas. El recorrido asciende hasta los impresionantes Riscos de Levante, un balcón natural desde el que se disfrutan magníficas vistas panorámicas de las sierras onubenses, alternando tramos de castañares, alcornocales y pequeñas dehesas que muestran la gran riqueza paisajística de este espacio natural.

La segunda parte de la ruta conduce hasta los Chorros de Joyarancón, un rincón escondido donde el agua desciende entre grandes bloques de piedra formando pequeñas cascadas y pozas, especialmente vistosas tras las lluvias. Este paraje ofrece un ambiente fresco y silencioso que contrasta con las crestas rocosas de los riscos, convirtiendo la excursión en una experiencia muy completa. Se trata de una ruta ideal para quienes buscan descubrir algunos de los lugares menos conocidos y más auténticos de la Sierra de Aracena, disfrutando de naturaleza, tranquilidad y excelentes panorámicas.

Nivel tres: Santa Ana a Jabugo por Fuente del Oro de 19 km y 600 metros DAP

Esta atractiva ruta circular parte de Santa Ana la Real y recorre algunas de las aldeas con más encanto de la vertiente occidental del Parque Natural de la Sierra de Aracena y Picos de Aroche. El itinerario conduce hasta Fuente del Oro, pequeña aldea rodeada de castañares y huertas tradicionales, para continuar hacia Los Molares, atravesando antiguos caminos entre dehesas, bosques de alcornoques y encinas. A lo largo del recorrido se disfruta de un paisaje cambiante, donde el patrimonio rural, los muros de piedra y las vistas sobre las sierras crean un ambiente de gran autenticidad.

La segunda parte de la ruta enlaza con la pintoresca aldea de Los Romeros y se dirige hacia Jabugo, donde es posible hacer una parada para conocer su famosa Plaza del Jamón y su ambiente serrano. Desde allí, el camino regresa a Santa Ana la Real por senderos tranquilos y pistas forestales, combinando tramos de bosque con amplias panorámicas. Se trata de una ruta muy completa que reúne naturaleza, historia y tradición, ideal para descubrir la esencia de las pequeñas aldeas serranas y la riqueza paisajística de este rincón de Huelva.



El precio de la excursión con transporte es de 33€ y sin transporte 18€ (los socios y niños 10€ menos) Para venir con nosotros tienes que realizar el proceso de inscripción para ello tienes que hacer el pago por tarjeta (botón bajo estas líneas), por transferencia en nuestra cuenta de Banco Sabadell ES84 0081 7302 8200 0146 1452 y envíanos el resguardo al mail (info@senderismosevilla.net) con tu nombre y apellidos, número de DNI, fecha de nacimiento y un móvil de contacto.