


La nueva circular del Majaceite

[La nueva circular del Majaceite con transporte](#)


[La nueva circular del Majaceite sin transporte](#)

Niveles uno y dos- El domingo 26 de noviembre de 2023 vamos a realizar La nueva circular del Majaceite, gracias a la finalización de las obras de mejoras de los puentes. El sendero del río Majaceite se hizo circular este año con la restauración del antiguo cordel de Arcos. Se hace en dos niveles de dificultad: nivel uno de 10 km y 180 metros DAP y nivel dos de 13 km y 270 metros DAP- Pondremos transporte y se puede llegar en coches particulares.



Hace tiempo que se anunció la modificación a circular del clásico lineal del río Majaceite y su creación ha llegado a

principios del 2023. Es un precioso circular que discurre entre las poblaciones de El Bosque y Benamahoma pasando por el Jardín Botánico, el Nacimiento del Majaceite y el Ecomuseo.



Para la recogida en autobús quedaremos en nuestras habituales paradas: 8:00 Gran Plaza (marquesinas del bus junto a la boca de metro), 8.10 José Laguillo (frente al Hotel Catalonia Santa Justa), 8.20 Puente Barqueta 8.30 Cervecería Ronda el Alamillo. Recomendamos llegar antes de la hora porque el bus sólo espera 5 minutos de cortesía como máximo. Pararemos a desayunar por el camino y tendremos un par horas libres para comer en el Bosque. Con los de los coches quedaremos a las 10.30 horas en el Aparcamiento del Centro de Visitantes de El bosque (coordenadas 36.757901, -5.509317).



Nivel uno: salimos de El Bosque por el Centro de Interpretación e iremos a buscar el río Majaceite, cuando llegemos a el, caminaremos durante más de cinco kilómetros caminaremos por un frondoso bosque-galería junto al río, disfrutando de sus bellas pozas, cascadas e idílicos rincones del Parque Natural de la Sierra de Grazalema.



Este primer tramo es casi llano aunque en ligera subida constante ya que vamos remontando el río, hasta llegar a un punto donde giramos a la derecha y tenemos que hacer un pequeño esfuerzo para subir unas escaleras que nos llevan a coger el antiguo cordel de Arcos que es la parte nueva del sendero.




A partir de aquí es casi todo cuesta abajo por el nuevo trazado que nos llevará hasta el Jardín Botánico en la localidad de El Bosque. Se podrá entrar a visitar el Jardín Botánico por libre o bajar hasta el pueblo de El Bosque donde tendremos tiempo libre para comer tranquilamente hasta la vuelta del bus.



Nivel dos: Este nivel comienza recorriendo hacia arriba el pueblo de El Bosque hasta llegar al Jardín Botánico y seguimos subiendo como si fuéramos al Albarracín pero cuando llegamos a la carretera de Benamahoma no la cruzamos, sino que la seguimos paralela buscando el antiguo cordel de Arcos, es la parte nueva del circular entre quejigos, encinas, algarrobos, pinos, madroños y matorral mediterráneo.



Seguiremos caminando por arriba del río hasta llegar al lugar de bajada donde nos encontramos con el. A partir de aquí seguimos el río por la piscifactoria hasta Benamahoma y subimos al Jardín Botánico por el pueblo y al Nacimiento del Majaceite, lugar elegido para nuestra parada frutal.



La vuelta será por la parte de los pescadores donde podemos ver la cascada, hasta llegar otra vez al puente y a la piscifactoría, que nos llevará al cruce donde bajamos cuando vinimos del Cordel de Arcos.



La última parte será el clásico Sendero del Río Majaceite por los puentes, pozas y cascadas y entre quejigos, encinas, algarrobos, pinos, madroños y matorral mediterráneo. Llegaremos al pueblo del Bosque donde tendremos tiempo para comer antes de volver a Sevilla.



El precio de esta excursión es de 28€ con bus y 15 € si vienes en tu coche (socios 10€ menos). Para venir con nosotros tienes que realizar el proceso de inscripción para ello tienes que hacer el pago por tarjeta o por transferencia en nuestra cuenta del Banco Sabadell ES84 0081 7302 8200 0146 1452 y envíanos el resguardo al mail (info@senderismosevilla.net) con tu nombre y apellidos, número de DNI, fecha de nacimiento y un móvil de contacto.

