Las Lagunas del Río Campobuche

Comprar excursión en bus
Comprar excursión coche

Nivel dos- Miércoles 26 de abril de 2023. Las Lagunas del Río Campobuche es una preciosa y poco conocida excursión que se desarrolla en las Dehesas de Grazalema y aunque tiene una larga longitud de 14 kilómetros y 350 metros de longitud es bastante sencilla de realizar para todo aquel acostumbrado a caminar en el nivel dos o moderado. Pondremos un bus desde Sevilla y también se puede acudir en coches particulares.

Es una de las rutas más bonitas y con más diversidad de paisajes que se pueden realizar en la Sierra de Grazalema recorriendo los Campos de Culantro (cilantro), los Llanos del

Cabrizal y en la última parte las espectaculares lagunas que forma el río Campobuche, con su cauce mágico y misterioso en una parte de Grazalema ya muy cerca de la provincia de Málaga.

Para el autobús quedaremos pronto en nuestras habituales paradas: 7:00 Gran Plaza, 7.15 José Laguillo y 7.30 Cervecería Ronda el Alamillo. Pararemos a desayunar y quedaremos con los de los coches a las 10 horas en el Mesón los Alamillos, punto de inicio de la excursión cuyas coordenadas son 36.752582, -5.348987 y cuya imagen la vemos debajo de estas líneas.

Los primeros kilómetros son de aproximación y se desarrollan por pista ancha y entre alcornocales. Es un terreno al que no estamos acostumbrados en Grazalema que se recorren a buena marcha en grupo y son buen lugar para conversar con los compañeros de Senderismo Sevilla.

Caminamos hasta llegar al río Campobuche, lugar en que comienza la circular. El río **Campobuche**, también conocido como Gaduares o Guadares, nace en la localidad de Villaluenga del Rosario y vierte sus aguas en el río **Guadiaro**, que a su vez desemboca en la localidad gaditana de **San Roque**, en el Mediterráneo. Su curso es fascinante.

En esta parte de la excursión podemos ver los picos del Simancón y del Reloj en la Sierra del Endrinal, que ya subimos en otra excursión con el grupo. También alcornoques gigantes como el Chaparro de las Ánimas con un perímetro de 5,20 metros.



Cuando termina el alcornocal al poco dejamos la pista forestal girando a la izquierda para llegar a los Lajares de Patagalana, últimas estribaciones torcalinas de la Sierra de Libar y a nuestra izquierda veremos los Llanos del Cabrizal.



A partir de aquí llegamos a los Campos de Culantro con el Pozo del Culantro. Llegaremos a una vaya que limita el Cortijo de los Calabazares donde podemos encontrar un bello y singular pequeño torcal.

Atravesaremos una valla que nos permite llegar en bajada al valle que conforma el río Guadares o Campobuche. Frente a nosotros vemos el Cerro Tavizna, al fondo la Serranía de Ronda y a nuestra derecha el Hacho de Montejaque.

En el recorrido nos encontramos con la Cruz del Solano y luego con el Puente del Río Guadares (Campobuche), ambos guardan historias de guerra. La primera de la Guerra Civil y la segunda de la Guerra de la Independencia, ambas historias las contará nuestro guía a las personas que vengan a la excursión.

A partir de aquí empieza un precioso sendero paralelo al río Guadares que nos llevará a las Lagunas de Campobuche. Estas comienzan con una presa que es la que permite la contención de las aguas y la formación de las magníficas lagunas.

Toda esta zona está llena de preciosas lagunas, será un maravilloso lugar para detenernos todo el grupo y tomar nuestro almuerzo ya que llevaremos aproximadamente unos 15 kilómetros de excursión.

En último tramo terminamos cruzando el río un par de veces para terminar el circular y recorrer los kilómetros de aproximación para llegar al Mesón los Alamillos donde termina la excursión de hoy tomando algo allí todos juntos.

El precio de esta excursión es de 25€ en bus y 15€ en coche (socios simpre 10€ menos) Para venir con nosotros tienes que realizar el proceso de inscripción para ello tienes que hacer el pago por tarjeta (botón bajo estas líneas), por transferencia en nuestra cuenta de Banco Sabadell ES84 0081 7302 8200 0146 1452 y envíanos el resguardo al mail (info@senderismosevilla.net) con tu nombre y apellidos, número de DNI, fecha de nacimiento y un móvil de contacto.

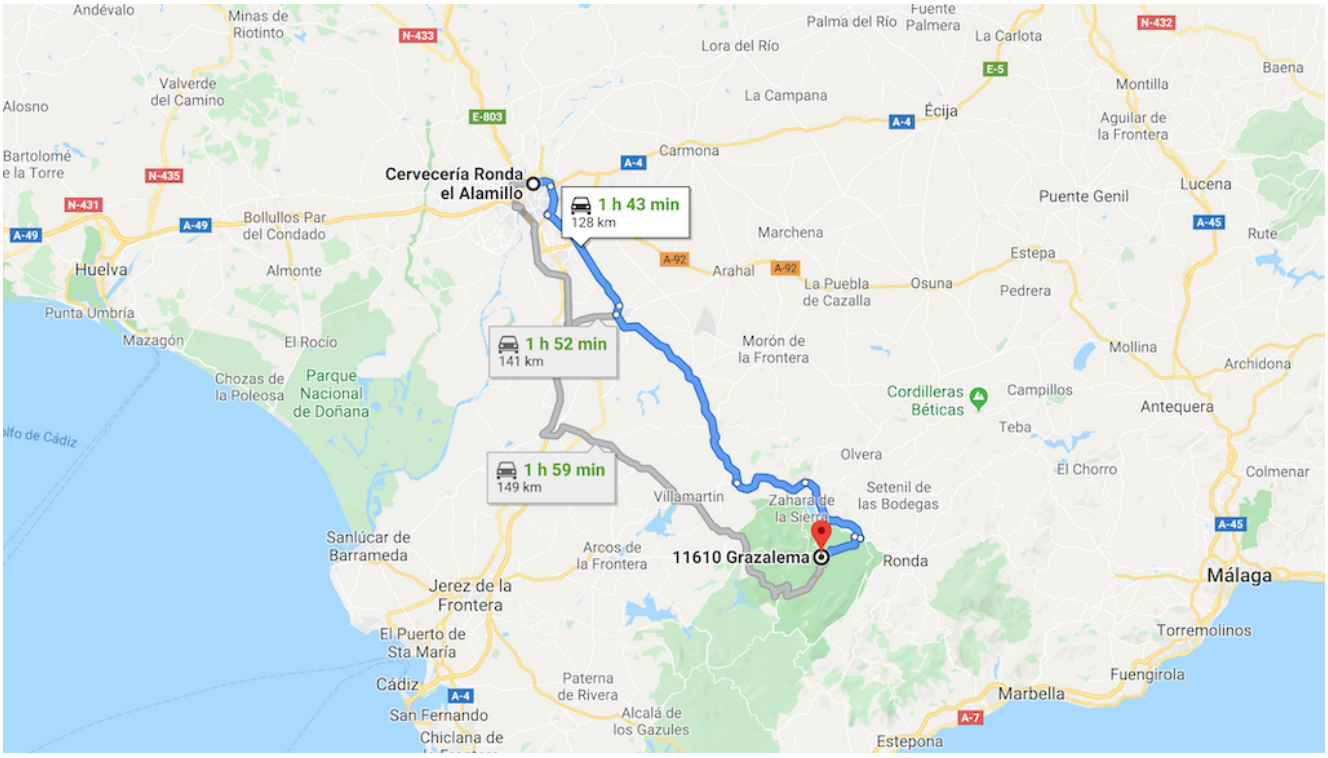
Cervecería Ronda el Alamillo
1 h 43 min
128 km
1 h 52 min
141 km
1 h 59 min
149 km
11610 Grazalema
Andévalo
Minas de Riotinto
Palma del Río
Fuente Palmera
La Carlota
Lora del Río
Baena
Montilla
Valverde del Camino
Alosno
La Campana
Écija
Aguilar de la Frontera
Bartolomé e la Torre
Carmona
Puente Genil
Lucena
Bollullos Par del Condado
Marchena
Rute
Huelva
Almonte
Arahal
La Puebla de Cazalla
Osuna
Estepa
Pedrera
Punta Umbría
Mazagón
El Rocío
Morón de la Frontera
Mollina
Archidona
Chozas de la Poleosa
Parque Nacional de Doñana
Cordilleras Béticas
Campillos
Antequera
Teba
Olvera
El Chorro
Colmenar
Villamartín
Setenil de las Bodegas
Sanlúcar de Barrameda
Arcos de la Frontera
Ronda
Málaga
Jerez de la Frontera
Torremolinos
El Puerto de Sta María
Cádiz
Paterna de Rivera
Fuengirola
Marbella
San Fernando
Alcalá de los Gazules
Chiclana de
Estepona