


# NUEVO PUENTE COLGANTE EN EL CAMINITO DEL REY

[Comprar excursión 22 de marzo](#)

[Comprar excursión 24 de mayo](#)

**Nivel uno – El domingo 22 de marzo y 24 de mayo de 2026**  
**Senderismo Sevilla Viajes** presenta una nueva edición de la excursión interpretada al Caminito del Rey. Esta es una ocasión muy especial porque se están terminando las obras del **Puente Colgante mas largo de España en el Caminito del Rey de 110 metros**, esperando que se inaugure en el primer trimestre de 2026, (segun indicaciones del lugar) por lo que **Senderismo Sevilla Viajes** va a ser, probablemente una de las primeras empresas en probarlo. **Quieres ser tu uno de los que venga con nosotros?**



Es una excursión catalogada como fácil o **nivel uno** y que **tiene unos 10 km de recorrido y 150 metros de desnivel acumulado** y es un recorrido en bajada (desde Ardales a Alora). Su dificultad estriba en la adrenalina que produce caminar por



sus pasarelas colgadas. Es obligatorio ir en bus desde Sevilla que nos deja en el Pantano del Guadalorce de Ardales y tras una aproximación entramos en el Caminito del Rey. Después nos recoge en la parte de Alora y nos lleva a **comer al Restaurante Carrión de ese pueblo una muy succulenta comida (incluido en el precio de 75€).**



Para el viaje tanto el domingo 22 de marzo como el 24 de mayo, nuestro autobús hace tres paradas para recoger en Sevilla: sale a las 5.30 de la Gran Plaza, 5:45 en José Laguillo y 6:00 en la Cervecería Ronda el Alamillo. NO paramos para desayunar





Primero vamos a hacer un poco de historia sobre el Caminito del Rey: Este sendero se construyó porque la Sociedad Hidroeléctrica del Chorro, propietaria del Salto del Gaitanejo y del Salto del Chorro, necesitaba un acceso entre ambos “saltos de agua” para facilitar tanto el paso de los operarios de mantenimiento como el transporte de materiales y la vigilancia de los mismos.



**En 1921 el rey Alfonso XIII** fue a la inauguración de la presa del Conde del Guadalhorce cruzando para ello el camino previamente construido, o al menos se cree que lo visitó. A partir de este momento se le empezó a llamar Caminito del Rey.

**El Caminito del Rey es la más conocida de las rutas de senderismo de Andalucía** y una de las más importantes de todo el territorio nacional, por lo que pedimos a nuestros amigos que no dejen pasar la oportunidad de conocerlo con [Senderismo Sevilla](#).







Cuando nos aproximamos un aire de misterio rodea al **desfiladero de los Gaitanes**, tal vez por las muertes que causó en el pasado por su peligrosidad, que hoy en día se ha solucionado con la construcción de la pasarela que atravesaremos.







El comienzo del Caminito del Rey consiste en un camino que transcurre por el **embalse de Gaitanejo** hasta que llegamos a la caseta de control del Caminito del Rey.







Desde aquí comienza el **recorrido por pasarelas**, algunas de más de 100 metros por encima de las aguas del río Guadalhorce. Este camino carece hoy en día de toda peligrosidad si respetamos las normas de seguridad que se nos indican a la entrada.









Este parque natural es un espacio declarado como **zona de protección para aves**, destacando una colonia de buitre leonado, además de alimoches, águila real, águila azor perdiguera, halcón peregrino y búho real. En cuanto a los mamíferos la cabra montesa, el zorro, el meloncillo e incluso el murciélago. Y en el río la nutria, además de una gran fauna anfibia y piscícola.









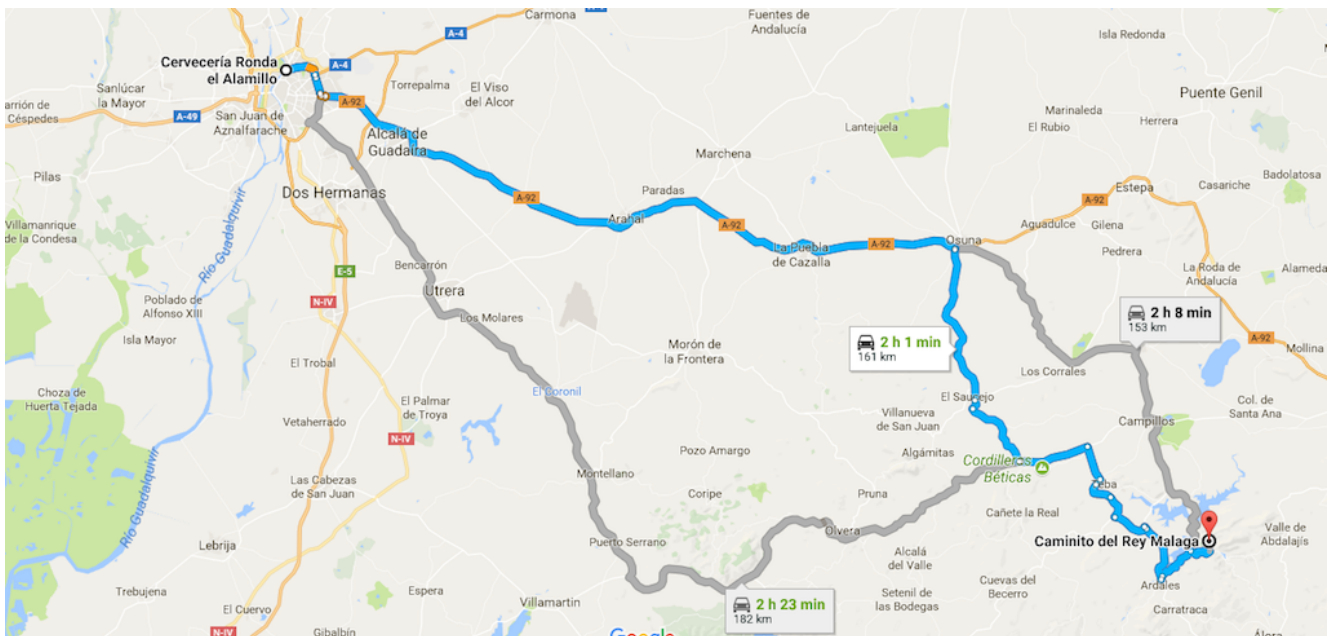
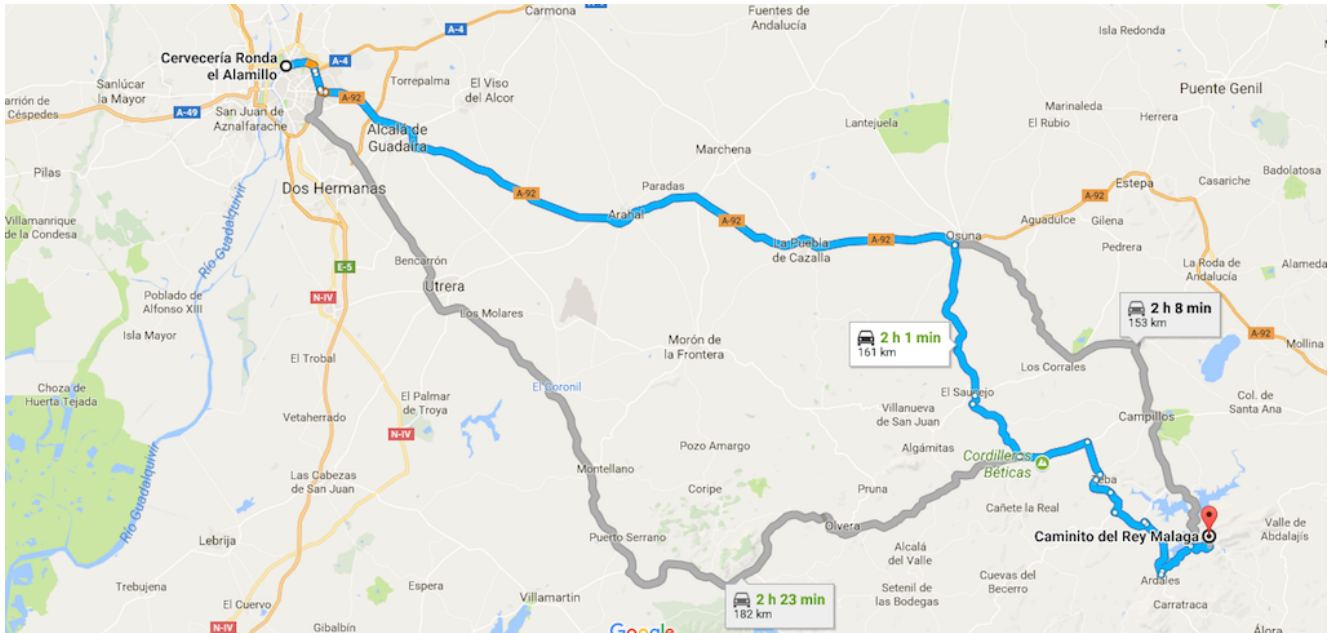
En cuanto a **la flora** pinos carrascos, piñoneros, encinas y eucaliptos configuran el estrato arbóreo del lugar, acompañado de matorral en el que predominan las sabinas, enebros, palmito, retama y jara. En la ribera la vegetación está formada por juncáceas, carrizos, cañas, adelfas y tarajes, con algunos álamos y sauces.





**El precio de esta excursión es de 75€ (socios 10€ menos).** Es obligatorio acudir a la excursión en nuestro autobús. En este precio se incluye la entrada al Caminito del Rey y la ruta guiada por especialistas, el desplazamiento en autobús con el transbordo, seguro de responsabilidad civil y seguro de accidentes y una deliciosa y completa comida en el Mesón Carrión de Alora . Si quieres venir con nosotros tienes que realizar el proceso de inscripción para ello tienes que hacer el pago por transferencia en nuestra cuenta de Banco Sabadell ES84 0081 7302 8200 0146 1452 y envíanos el resguardo a nuestro mail ([info@senderismosevilla.net](mailto:info@senderismosevilla.net)) con tu nombre y apellidos, número de DNI, fecha de nacimiento y un móvil de contacto.

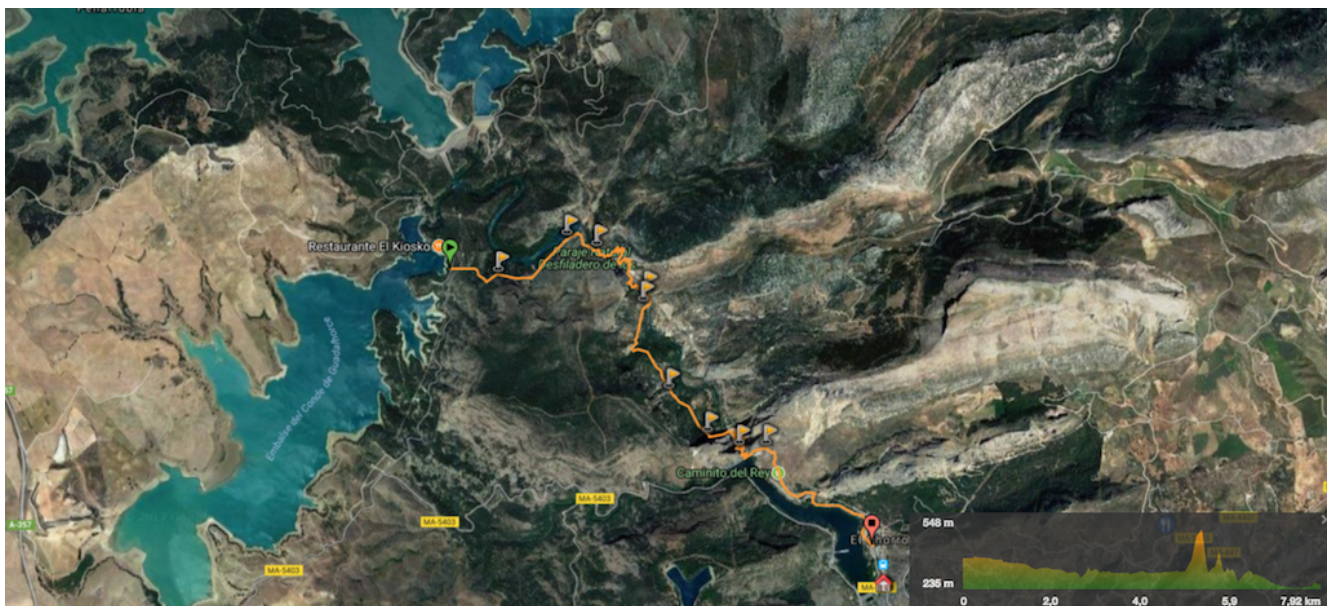
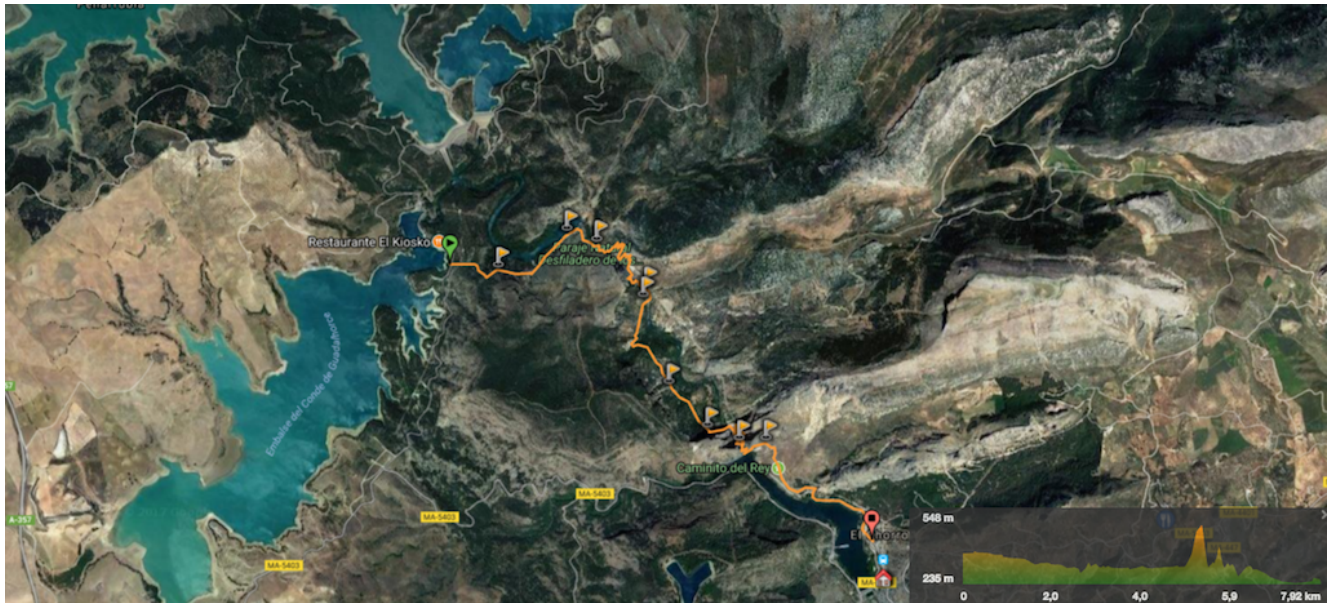




## Recorrido desde Sevilla

\*\*\*\* En el caso de que se tuviera que aplazar por las condiciones meteorológicas la organización cambiará a el día de la excursión y a los que tengan reserva se les dejará elegir una nueva fecha.





Track de la ruta