Senderismo Semi-acuático en el Río Caliente

comprar excursión con transporte
comprar excursión sin transporte
CANCELADA. Nivel uno- Jueves 8 de junio de 2023. El Senderismo Semi-acuático en el Río Caliente es una sombreada y húmeda excursión que se desarrolla entre las poblaciones de El Repilado y los Romeros. **Son 9 km de longitud y 90 metros DAP.** Ideal para todo tipo de públicos para la que pondremos un bus desde Sevilla y también se puede acudir en coches particulares.



El agua es un bien esencial, encanto de los Parques Naturales. En la ruta del Río Cliente la encontramos en su máxima expresión, en este punto central del Parque Natural Sierra de Aracena y Picos de Aroche. Agua como manantial de vida para una flora y fauna propia y única, digna de ser contemplada y protegida.



En esta ruta entre El Repilado y Los Romeros, dos pedanías con indeleble aroma ibérico. Es un sendero de ida y vuelta del Repilado a los Romeros, a la ida iremos por tierra y a la vuelta iremos, preferentemente, caminando por el agua.



Para los que vienen en coche quedaremos a las 9.30 en el parking de la Estación de tren de El Repilado, en la Calle Román Talero, cuyas coordenadas GPS son 37.927819, -6.773001 Para la recogida en autobús quedaremos en nuestras habituales paradas: 7:00 Gran Plaza (marquesinas del bus junto a la boca de metro), 7.15 José Laguillo (frente al Hotel Catalonia Santa Justa) y 7.30 Cervecería Ronda el Alamillo. Recomendamos llegar antes de la hora porque el bus sólo espera 5 minutos de cortesía como máximo. Pararemos a desayunar por el camino. Volveremos saliendo sobre las 16 horas de El Repilado.



Comenzamos nuestra ruta saliendo de El Repilado por el Area Recreativa que hay junto al Río Caliente y que será también el punto de llegada de nuestro sendero.



A la ida la senda se hace rápido ya que vamos caminando por un sendero muy bonito junto al río Caliente.



Continuamos marcha ya por el río Caliente y su maravillosa rivera que nos llevará por un bosque de galería a lugares preciosos donde podremos parar y fotografiar sus saltos de agua (si el río va pleno) y respirar el aire limpio y húmedo de este maravilloso lugar.



Bajaremos por una pasarela de madera y llegaremos a la Cascada de los Molinos, allí podremos ver un bonito paraje y junto a el está la casa de David el Gnomo.



Seguimos caminaando por el el precioso bosque donde podremos disfrutar plenamente del senderismo.



Continuamos marcha ya por el río Caliente y su maravillosa rivera que nos llevará por un bosque de galería a lugares preciosos donde podremos parar y fotografiar sus saltos de agua (si el río va pleno) y respirar el aire limpio y húmedo de este maravilloso lugar.



Bajaremos por una pasarela de madera y llegaremos a la Cascada de los Molinos, allí podremos ver un bonito paraje y junto a el está la casa de David el Gnomo.


DAVID
EL
GNOMO



Terminamos el senderismo que nos lleva a los Romeros, entrando en la Aldea por su lavadero.



En la zona de los Romeros pararemos a tomar la tradicional fruta y ahora toca ponese el calzado acuático y empezar la ruta de senderismo caminando por el agua.



Esta parte es la que más se disfruta ya que caminar por el agua en verano siempre es un gran placer.



Seguimos recorriendo corriente a favor (dirección el río Murtigas) y llegamos al puente sobre la Vía Férrea Huelva Zafra que nos permite pasar por debajo (si el río no va muy crecido) lo que es una bonita actividad.



Disfrutaremos mucho del rio, en este punto rodeado de una profusa vegetación con una arboleda frondosa y en el camino veremos alguna cascada más, llegando al final al área recreativa que está llegando a El Repilado y el puente peatonal de Hierro.



El precio de esta excursión es de 25€ con bus y 15€ si vienes en tu coche (socios 10€ menos). Para venir con nosotros tienes que realizar el proceso de inscripción para ello tienes que hacer el pago por tarjeta o por transferencia en nuestra cuenta del Banco Sabadell ES84 0081 7302 8200 0146 1452 y envíanos el resguardo al mail (info@senderismosevilla.net) con tu nombre y apellidos, número de DNI, fecha de nacimiento y un móvil de contacto.

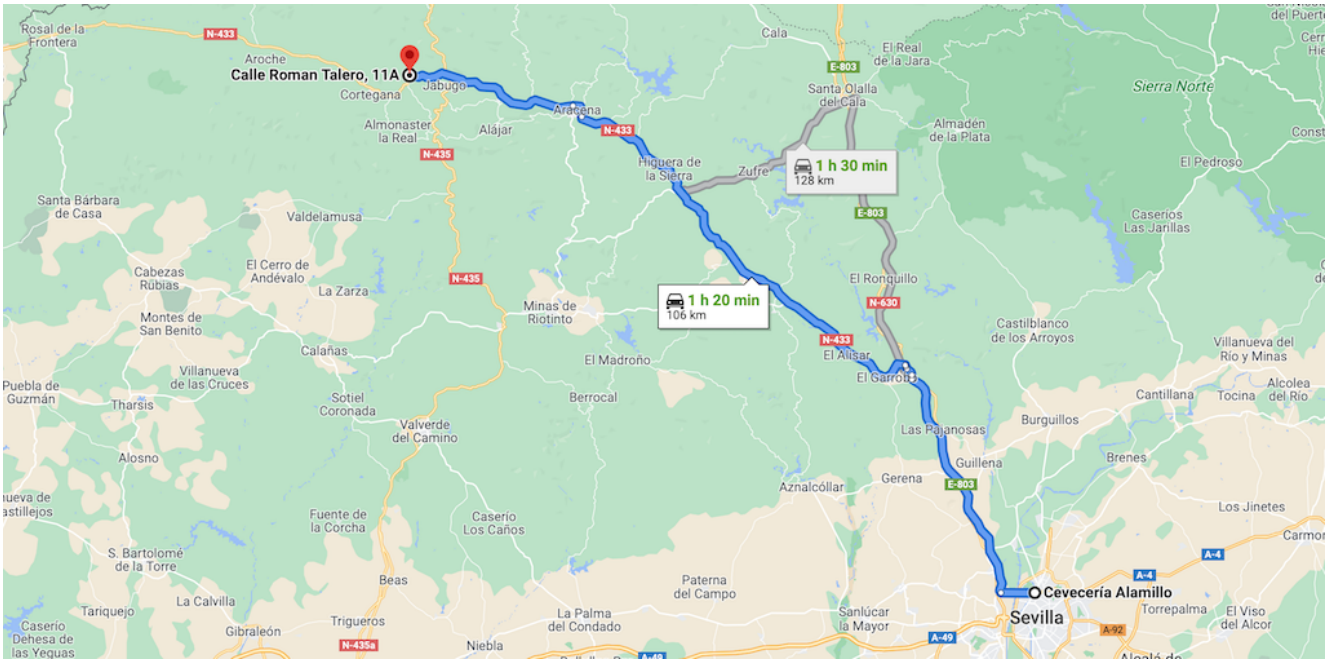
Calle Roman Talero, 11A
1 h 30 min
128 km
1 h 20 min
106 km
Cevecería Alamillo
Sevilla
Rosal de la Frontera
Aroche
Cortegana
Jabugo
Almonaster la Real
Alájar
Aracena
Higuera de la Sierra
Zufre
Cala
El Real de la Jara
Santa Olalla del Cala
Almadén de la Plata
Sierra Norte
El Pedroso
Caseríos Las Jarillas
Santa Bárbara de Casa
Valdelamusa
Cabezas Rubias
El Cerro de Andévalo
La Zarza
Montes de San Benito
Calañas
Minas de Riotinto
El Madroño
El Ronquillo
Castilblanco de los Arroyos
El Alosar
El Garrobo
Villanueva del Río y Minas
Alcolea del Río
Cantillana
Tocina
Puebla de Guzmán
Villanueva de las Cruces
Tharsis
Sotiel Coronada
Berrocal
Valverde del Camino
Las Pajanosas
Burguillos
Alosno
Guillena
Brenes
Gerena
Aznalcóllar
Los Jinetes
Fuente de la Corcha
Caserío Los Caños
S. Bartolomé de la Torre
Beas
Paterna del Campo
La Calvilla
Tariquejo
Trigueros
La Palma del Condado
Sanlúcar la Mayor
Torrepalma
El Viso del Alcor
Caserío Dehesa de las Yeguas
Gibraleón
Niebla
N-433
N-435
N-435a
E-803
N-630
A-4
A-49
A-92