

# Senderismo Sevilla en el Caminito del Rey Junio

Los próximos 22 y 30 de junio Senderismo Sevilla programa la Escapada al **Caminito del Rey**. Es una excursión catalogada como fácil y que tiene unos 8 km de recorrido y es un recorrido en bajada (desde Ardales a Alora). Es obligatorio ir en bus desde Sevilla, que para a desayunar (no incluido) nos deja en el Pantano del Guadalorce de Ardales y luego entramos en el Caminito del Rey. Al mediodía comeremos en el Restaurante Carrión de Alora (incluido).





Bella estampa del Caminito del Rey

Primero vamos a hacer un poco de **historia sobre el Caminito del Rey**: Este sendero se construyó porque la Sociedad Hidroeléctrica del Chorro, propietaria del Salto del Gaitanejo y del Salto del Chorro, necesitaba un acceso entre ambos "saltos de agua" para facilitar tanto el paso de los operarios de mantenimiento como el transporte de materiales y la vigilancia de los mismos.



Imagen antigua del Caminito del Rey

**En 1921 el rey Alfonso XIII** fue a la inauguración de la presa del Conde del Guadalhorce cruzando para ello el camino previamente construido, o al menos se cree que lo visitó. A partir de este momento se le empezó a llamar Caminito del Rey.

El Caminito del Rey es la más conocida de las rutas de senderismo de Andalucía y una de las más importantes de todo el territorio nacional, por lo que pedimos a nuestros amigos que no dejen pasar la oportunidad de conocerlo con [Senderismo Sevilla](#).





Bella estampa del Caminito del Rey

Cuando nos aproximamos un aire de misterio rodea al **desfiladero de los Gaitanes**, tal vez por las muertes que causó en el pasado por su peligrosidad, que hoy en día se ha solucionado con la construcción de la pasarela que atravesaremos.





Nos acercamos al Desfiladero de los Gaitanes

El comienzo del Caminito del Rey consiste en un camino que transcurre por el **embalse de Gaitanejo** hasta que llegamos a la caseta de control del Caminito del Rey.







## Embalse de Gaitanejo

Desde aquí comienza el **recorrido por pasarelas**, algunas de más de 100 metros por encima de las aguas del río Guadalhorce. Este camino carece hoy en día de toda peligrosidad si respetamos las normas de seguridad que se nos indican a la entrada.





## Río Guadalhorce

Este parque natural es un espacio declarado como **zona de protección para aves**, destacando una colonia de buitre leonado, además de alimoches, águila real, águila azor perdiguera, halcón peregrino y búho real. En cuanto a los mamíferos la cabra montesa, el zorro, el meloncillo e incluso el murciélago. Y en el río la nutria, además de una gran fauna anfibia y piscícola.





## Desfiladero de los Gaitanes

En cuanto a **la flora** pinos carrascos, piñoneros, encinas y eucaliptos configuran el estrato arbóreo del lugar, acompañado de matorral en el que predominan las sabinas, enebros, palmito, retama y jara. En la ribera la vegetación está formada por juncáceas, carrizos, cañas, adelfas y tarajes, con algunos álamos y sauces.



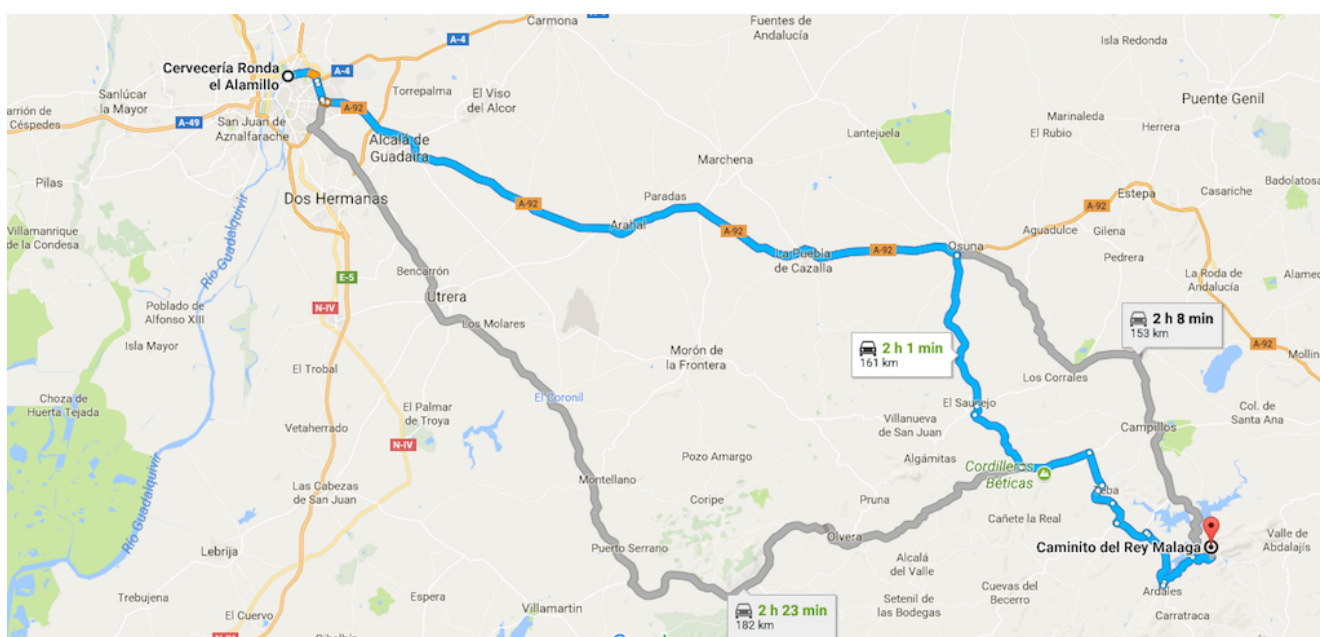
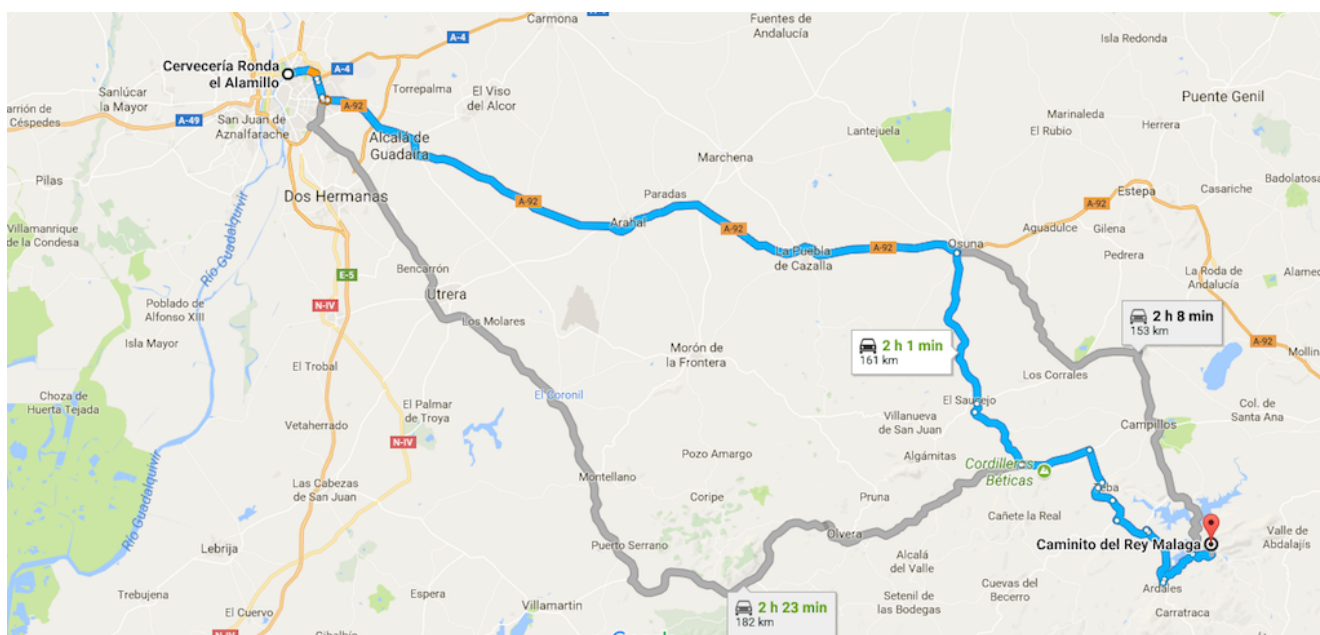
**Para el viaje en autobús hace tres paradas para recoger en Sevilla.**

**El sábado 22 de junio el autobús recoge a las 7.00 en la Gran Plaza, 7.15 en José Laguillo y 7.30 en la Cervecería Ronda el Alamillo. Regresaremos a las 16 horas saliendo del restaurante Carrión.**

**El domingo 30 de junio el autobús recoge a las 8.00 de la Gran Plaza, 8.15 en José Laguillo y 8.30 en la Cervecería Ronda el Alamillo. Regresaremos a las 17 horas saliendo del Restaurante Carrión.**

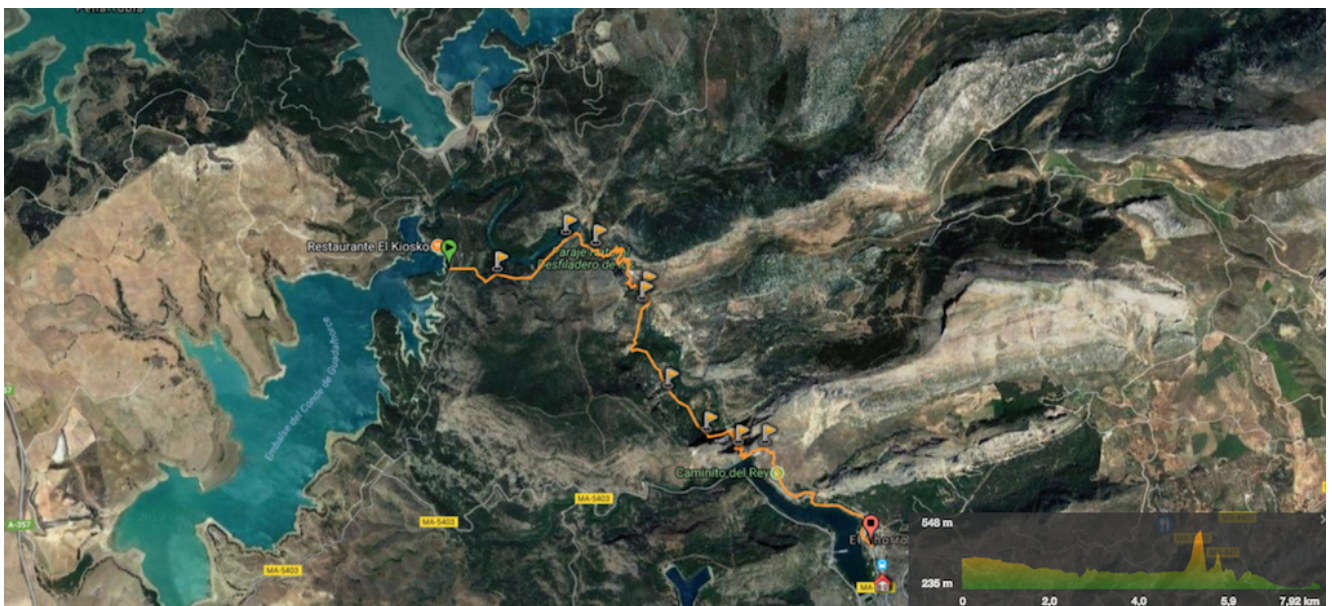
**El precio de esta excursión es de 49€.** En este precio se incluye la entrada al Caminito del Rey y la ruta guiada por especialistas, el desplazamiento en autobús con el transbordo, seguro de responsabilidad civil y seguro de accidentes y una deliciosa y completa comida en el Mesón Carrión de Alora . Si quieres venir con nosotros tienes que realizar el proceso de inscripción para ello tienes que hacer el pago por transferencia en nuestra cuenta de BBVA ES35 0182 3299 8102 0160 5087 y envíanos el resguardo a nuestro mail

(info@senderismosevilla.net) con tu nombre y apellidos, número de DNI, fecha de nacimiento y un móvil de contacto.



## Recorrido desde Sevilla

\*\*\*\* En el caso de que se tuviera que aplazar por las condiciones meteorológicas **la organización cambiará el día de la excursión**



Track de la ruta

[Comprar excursión 22 de junio](#)

[Comprar excursión 30 de junio](#)

<https://senderismosevilla.net/comprar-excursion/caminito-del-rey-22-de-junio>

Los próximos 22 y 30 de junio Senderismo Sevilla programa la Escapada al **Caminito del Rey**. Es una excursión catalogada como fácil y que tiene unos 8 km de recorrido y es un recorrido en bajada (desde Ardales a Alora). Es obligatorio ir en bus desde Sevilla, que para a desayunar (no incluido) nos deja en el Pantano del Guadalorce de Ardales y luego entramos en el Caminito del Rey. Al mediodía comeremos en el Restaurante Carrión de Alora (incluido).







Bella estampa del Caminito del Rey

Primero vamos a hacer un poco de **historia sobre el Caminito del Rey**: Este sendero se construyó porque la Sociedad Hidroeléctrica del Chorro, propietaria del Salto del Gaitanejo y del Salto del Chorro, necesitaba un acceso entre ambos "saltos de agua" para facilitar tanto el paso de los operarios de mantenimiento como el transporte de materiales y la vigilancia de los mismos.



Imagen antigua del Caminito del Rey

**En 1921 el rey Alfonso XIII** fue a la inauguración de la presa del Conde del Guadalhorce cruzando para ello el camino previamente construido, o al menos se cree que lo visitó. A partir de este momento se le empezó a llamar Caminito del Rey.

El Caminito del Rey es la más conocida de las rutas de senderismo de Andalucía y una de las más importantes de todo el territorio nacional, por lo que pedimos a nuestros amigos que no dejen pasar la oportunidad de conocerlo con [Senderismo Sevilla](#).





Bella estampa del Caminito del Rey

Cuando nos aproximamos un aire de misterio rodea al **desfiladero de los Gaitanes**, tal vez por las muertes que causó en el pasado por su peligrosidad, que hoy en día se ha solucionado con la construcción de la pasarela que atravesaremos.





Nos acercamos al Desfiladero de los Gaitanes

El comienzo del Caminito del Rey consiste en un camino que transcurre por el **embalse de Gaitanejo** hasta que llegamos a la caseta de control del Caminito del Rey.







## Embalse de Gaitanejo

Desde aquí comienza el **recorrido por pasarelas**, algunas de más de 100 metros por encima de las aguas del río Guadalhorce. Este camino carece hoy en día de toda peligrosidad si respetamos las normas de seguridad que se nos indican a la entrada.





## Río Guadalhorce

Este parque natural es un espacio declarado como **zona de protección para aves**, destacando una colonia de buitre leonado, además de alimoches, águila real, águila azor perdiguera, halcón peregrino y búho real. En cuanto a los mamíferos la cabra montesa, el zorro, el meloncillo e incluso el murciélago. Y en el río la nutria, además de una gran fauna anfibia y piscícola.





## Desfiladero de los Gaitanes

En cuanto a **la flora** pinos carrascos, piñoneros, encinas y eucaliptos configuran el estrato arbóreo del lugar, acompañado de matorral en el que predominan las sabinas, enebros, palmito, retama y jara. En la ribera la vegetación está formada por juncáceas, carrizos, cañas, adelfas y tarajes, con algunos álamos y sauces.



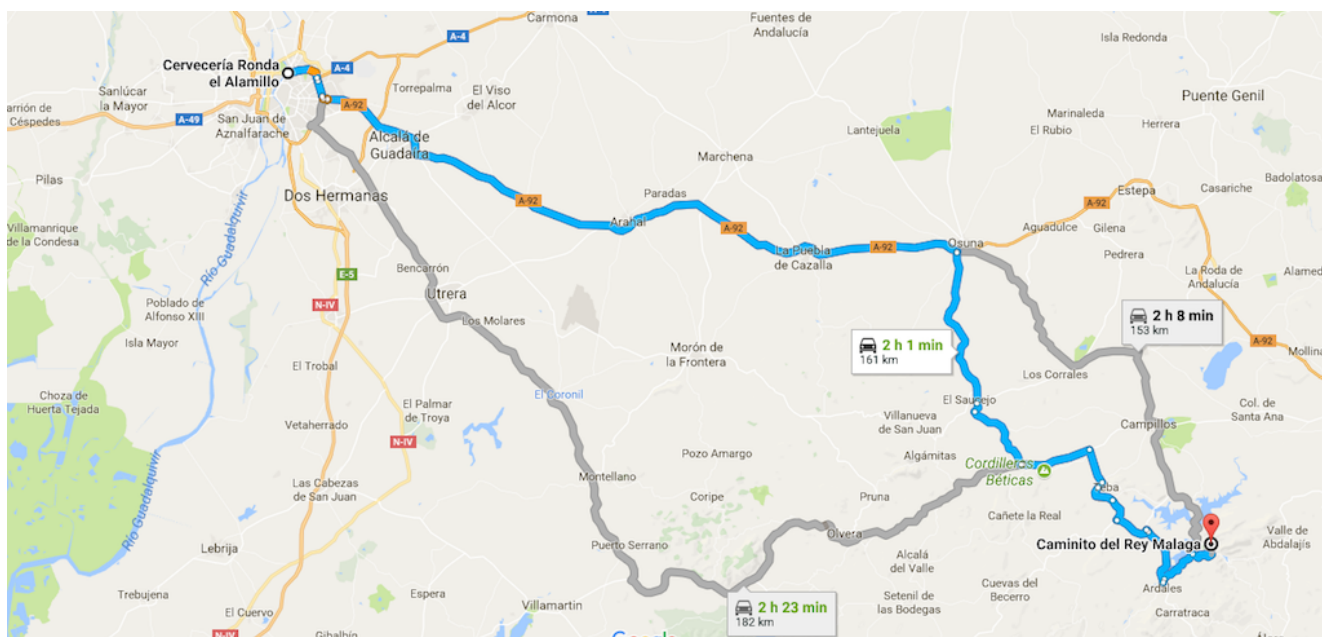
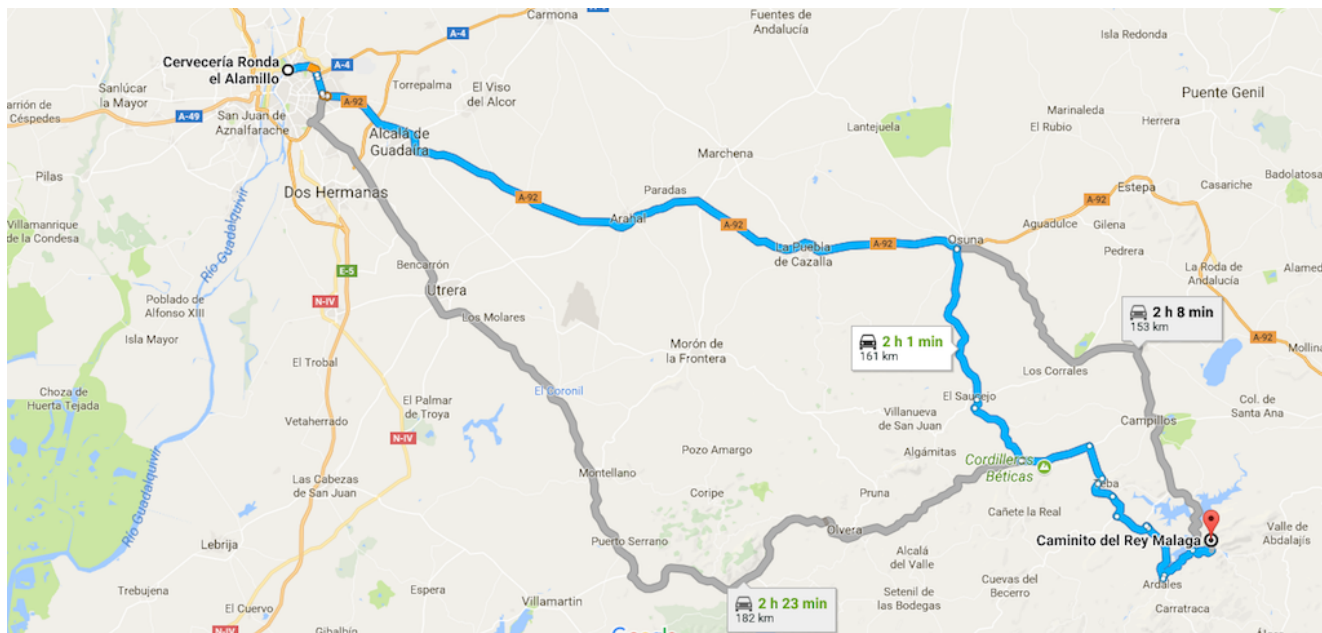
**Para el viaje en autobús hace tres paradas para recoger en Sevilla.**

**El sábado 22 de junio recoge a las 7.00 en la Gran Plaza, 7.15 en José Laguillo y 7.30 en la Cervecería Ronda el Alamillo. Regresaremos a las 16 horas saliendo del restaurante Carrión.**

**El domingo 30 de junio recoge a las 8.00 de la Gran Plaza, 8.15 en José Laguillo y 8.30 en la Cervecería Ronda el Alamillo. Regresaremos a las 19 horas saliendo del Caminito.**

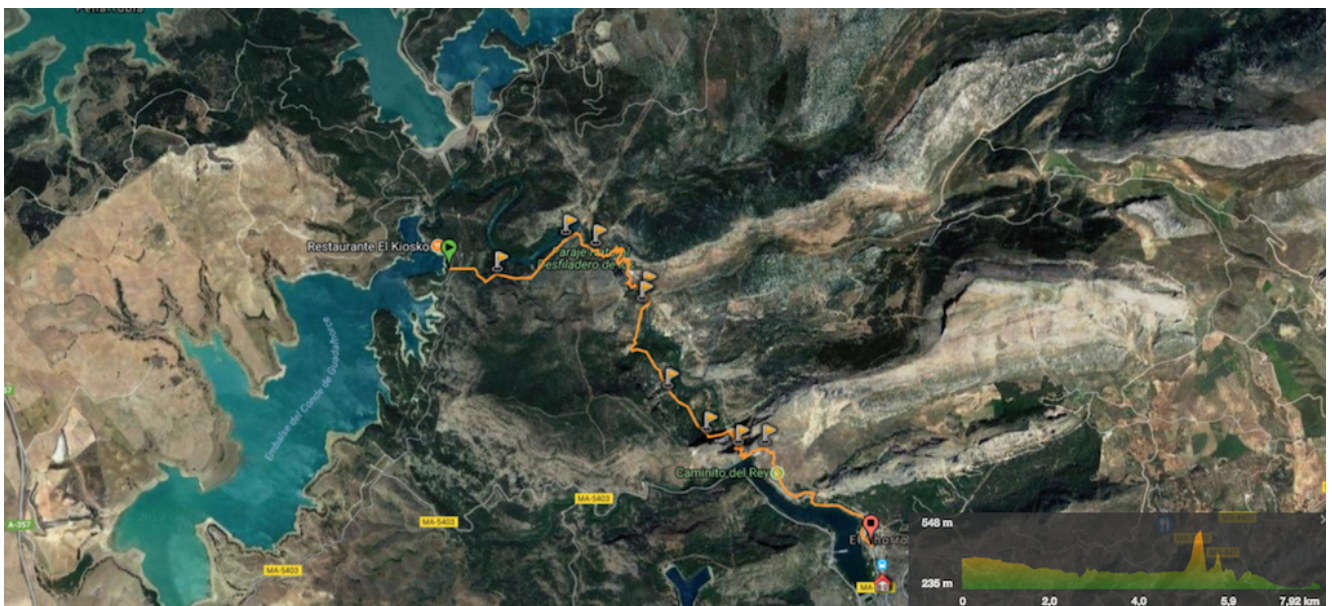
**El precio de esta excursión es de 49€.** En este precio se incluye la entrada al Caminito del Rey y la ruta guiada por especialistas, la visita al pantano del Guadalhorce, el desplazamiento en autobús con el transbordo, seguro de responsabilidad civil y seguro de accidentes y una deliciosa y completa comida en el Mesón Carrión de Alora . Si quieres venir con nosotros tienes que realizar el proceso de inscripción para ello tienes que hacer el pago por

transferencia en nuestra cuenta de BBVA ES35 0182 3299 8102 0160 5087 y envíanos el resguardo a nuestro mail (info@senderismosevilla.net) con tu nombre y apellidos, número de DNI, fecha de nacimiento y un móvil de contacto.



## Recorrido desde Sevilla

\*\*\*\* En el caso de que se tuviera que aplazar por las condiciones meteorológicas **la organización cambiará el día de la excursión**



Track de la ruta

[Comprar excursión 22 de junio](#)

[Comprar excursión 30 junio](#)