


# SUBIDA AL PICO DE LA CONCHA

[Señal de reserva](#)

[Comprar por persona habitación doble](#)

[Comprar habitación individual](#)

**Del 14 al 15 de marzo de 2026, Senderismo Sevilla Viajes** nos lleva a uno de las cimas más espectaculares de la provincia de Málaga, nos lleva al pico más alto de Sierra Blanca, en Marbella, al **Pico de la Concha**. Nos alojaremos **una noche** en el **Hotel Bakour Oh Nice Costa del Sol 4\*** en régimen de **media pensión**. Pondremos transporte desde Sevilla y el precio es desde **145€ (precio en habitación doble e incluido descuento socio Traveler y por pronto pago)**.



Sierra Blanca, es un entorno natural único, rodeado de paisajes tranquilos y relajantes, donde el silencio y la belleza de la naturaleza se convierten en protagonistas. Aquí, su mayor altura es el Pico de la Concha, desde cuya cumbre

divisaremos las montañas de Marruecos, Sierra Nevada y unas impresionantes vistas del Embalse de la Concepción. Nos Alojamos en régimen de media pensión (desayuno y cena) en el Hotel Bakour Oh Nice Costa del Sol 4\*, en la localidad de Benahavís. un pintoresco pueblo blanco de origen árabe ubicado en la provincia de Málaga.



### **Sábado 14 de marzo: Salida de Sevilla**

Para el traslado con nuestro transporte quedaremos en nuestras habituales paradas en Sevilla capital: 08.00 horas Gran Plaza (junto al quiosco de prensa), 08.15 horas José Laguillo (frente al hotel Catalonia) y 08.30 Cervecería Ronda el Alamillo. Pararemos a desayunar y nos dirigiremos hasta Ojén donde realizaremos nuestra primera ruta por la zona y tendremos tiempo libre para comer en Marbella.

### **Nivel dos: De Ojén a Marbella 14 km 370 m DAP**

Comenzaremos nuestra ruta en el Hotel Wellness Marbella Hills,



y desde aquí, vamos a realizar una lineal, solo de ida, hacía Marbella. Nuestra primera parada de la ruta, Ojén, este encantador pueblo; situado a caballo entre la Costa del Sol y la Sierra de las Nieves. Su casco urbano, situado en las laderas escarpadas de las sierras Blanca y Alpujata, está lleno de rincones que bien merecen la pena visitar. Allí se conjugan elementos cromáticos como el blanco intenso de las casas escrupulosamente encaladas y las coloridas flores que salpican sus fachadas.



En continuas subidas y bajadas pero todo dirección hacia la costa y tras superar el pinar de Nagüeles, se contacta con la cara más forestal de sierra Blanca; una zona de gran valor ecológico que antaño también tuvo interés geológico. Este sendero permite explorar el bosque mediterráneo, descendiendo desde Ojén hasta casi el nivel del mar en Marbella, a menudo atravesando zonas de cultivo y antiguas rutas de paso con gran riqueza natural. Llegaremos a nuestro destino, la Cascada de Puente Palo y una vez finalizada la ruta, nuestro transporte



nos llevará a Marbella para disfrutar, por libre, de su gastronomía y su ciudad.




**Domingo 15 de marzo. Pico de la Concha y vuelta a Sevilla.**



### **Nivel tres: Subida al Pico de la Concha 13 km 700 m DAP**

El Pico de La Concha es una montaña emblemática conocida por sus impresionantes vistas de la Costa del Sol, Gibraltar y, en días claros, la costa africana. Recibe su nombre porque, vista desde el oeste, su cima parece tener la forma de una concha de molusco. Es conocida por ser una ruta exigente con zonas expuestas y empinadas. Nos levantaremos temprano y después del desayuno saldremos para nuestra ruta. (recomendable llevar bocadillos)



Nos encontramos en la Reserva de la Biosfera Sierra de las Nieves, si bien Sierra Blanca no está integrada en el Parque Nacional. Tras recorrer el Olivar de Juanar y un denso bosque de pinos de monterrey situado en el Llano de Juanar, atravesamos el paraje del Salto del Lobo. Se han instalado unas cadenas en este paso para dar seguridad a la hora de algún que otro paso y trepe.



El camino poco a poco irá empinándose, sobre todo en cuanto vayamos abandonando el bosque de insignes. Por una senda de piso cómodo, de arena de caliza, iremos ascendiendo, entre un espectacular monte mediterráneo, incluso si la climatología los permite, se puede ver el bosque de pinsapos más meridional, de menos altitud y más cercano a la costa de Europa.







Obtenemos el premio final en la cúspide de La Concha, con las mejores panorámicas de la Costa del Sol desde su mirador y desde donde se divisa también picos con el Lastonar o el pico Cruz de Juanar (1.178 m.). Acabada la jornada nos dirigimos al hotel para hacer el check in y celebrar esta bonita subida

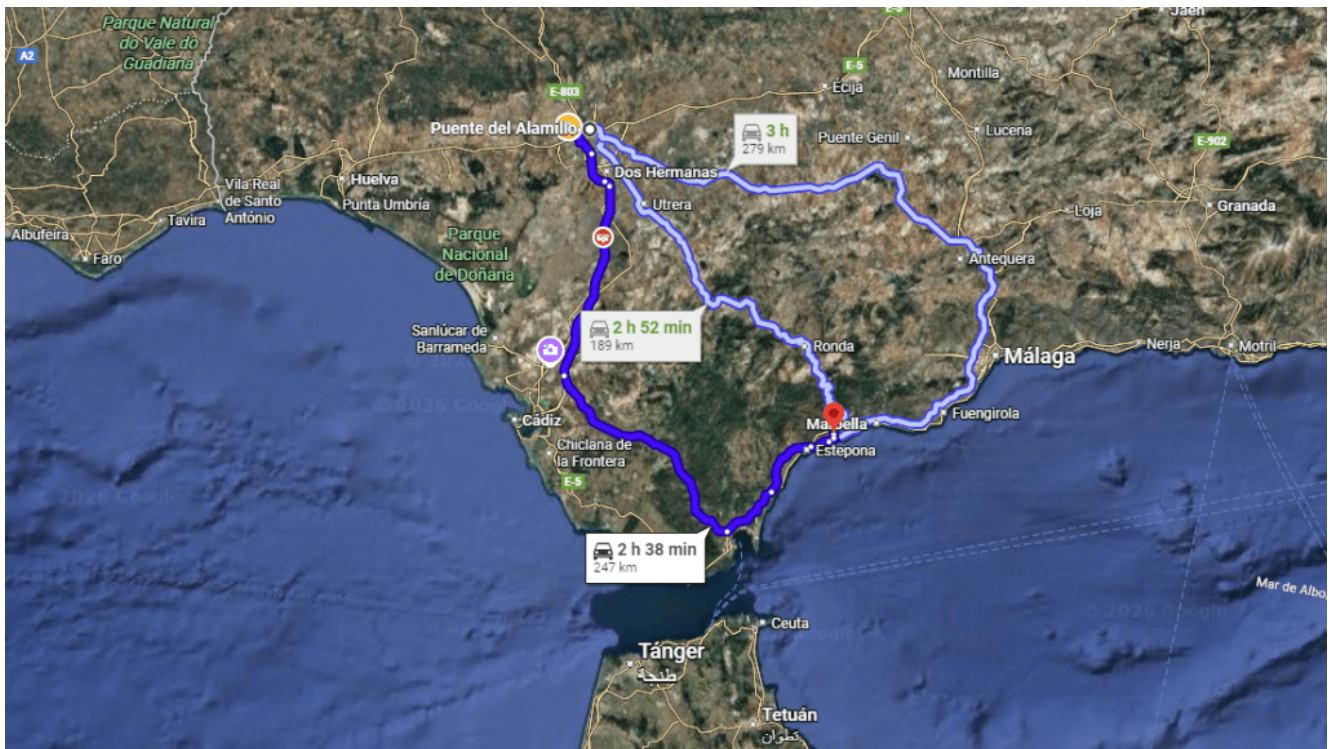


todos juntos, con una cena en el hotel.





Finalizada la ruta, tendremos tiempo para descansar o celebrar esta gran subida, hasta la vuelta a Sevilla.



## PRECIO Y RESERVA

El precio de este viaje en régimen de media pensión y **habitación doble** es de **175€ por persona hasta el día 14 de febrero de 2026** (165€ los socios premium y 145€ los socios traveler) **y de 205€ a partir de ese día** (195€ los socios premium). El precio del viaje en **habitación individual** es de **225€ por persona hasta el día 14 de febrero de 2026** (215€ los socios premium y 195€ los socios traveler) **y de 255€ a partir de ese día** (245€ los socios premium).

Si reservas en doble y no tienes con quien compartir, nosotros intentaremos buscarte acompañante, pero si eso no fuera posible tendrás que optar por pagar una habitación de uso individual, en caso de que no se consiga a nadie la empresa no se hace responsable de pagar el suplemento de individual en



**ningún caso.**

**La reserva no da derecho al pronto pago. Para que puedas beneficiarte de ello debes realizar el pago completo antes del 14 de febrero de 2026.**

Para venir con nosotros debes de realizar el proceso de inscripción para ello debes hacer el pago por tarjeta, por transferencia en nuestra cuenta de **Banco Sabadell ES84 0081 7302 8200 0146 1452**, en este caso, **debes enviar el resguardo al mail a [info@senderismosevilla.net](mailto:info@senderismosevilla.net)** con el nombre completo, dni, teléfono de contacto de los asistentes.

**Antes de realizar cualquier compra leer muy bien las “condiciones de reserva” indicadas en el siguiente enlace:**  
**<https://senderismosevilla.info/condiciones-de-reserva/>**