TAJOS Y TERMAS DE ALHAMA DE GRANADA

Comprar excursión con transporte
Comprar excursión sin transporte
Nivel uno – El domingo 22 de septiembre de 2024 vamos a realizar la ruta de los Tajos y Termas de Alhama de Granada. Es una ruta semi-circular de 8 km y 115 metros DAP y después iremos a las termas naturales. Pondremos transporte desde Sevilla y se puede acudir en coches particulares.



Visitar Alhama es asomarse a la historia y hojear los libros de los viajeros románticos. Recorreremos los Tajos, Monumento Natural formado por un conjunto de cañones y tajos de areniscas formados por la actividad erosiva del río Alhama y a los desprendimientos de rocas ocurridos en varios terremotos. A su interés y belleza natural indiscutible se suma una

dimensión histórica y etnográfica de gran interés.

Después nos relajaremos en las termas naturales gratuitas situadas a 2,5 km de la localidad y son tres piscinas pequeñas de aguas claras, por donde se vierten las aguas a unos 40 grados de manera consecutiva y que tienen propiedades medicinales.

Para los que vienen en coche quedaremos a las 10.30 horas la Plaza Duque de Mandas de Alhama de Granada cuyas coordenadas GPS son 37.003566, -3.991131. Para los que vienen en bus quedaremos en nuestras paradas habituales: 7:00 Gran Plaza, 7.15 José Laguillo y 7.30 Cerveceriá Ronda el Alamillo y pararemos a desayunar.

Comenzamos nuestra caminata recorriendo el bello pueblo de Alhama de Granada y pasando por su maravillosa Alcazaba árabe que está justo en el centro de la localidad.

También pasamos por la iglesia del Carmen, y al lado esta el Mirador de Alhama, que nos ofrece una visión panorámica de los Tajos. Este monumento natural, está formado por un conjunto de cañones y tajos de areniscas, que deben su actual estado, a la erosión del río Alhama y a los desprendimientos de rocas ocurridos en varios terremotos.

Comenzamos el descenso hacia los tajos y pasamos por las mazmorras. Seguimos bajando y llegamos hasta el rio que atravesamos por el puente viendo un banco muy particular.

Luego subimos hasta cerca de la Cueva del Pringao y vamos caminando por las ruinas de la fábrica de armas y los molinos harineros. Llegando por este sendero hasta el caz , que así se llama la acequia que lleva el agua a un molino o batán. En este caso llevaba agua a cuatro fabricas de harina.



Un poco mas adelante , en el lado derecho del camino , se encuentra la Ermita de la Virgen de los Ángeles , que cuenta con la devoción de muchos alhameños y es lugar de antiguas historias y leyendas.

Seguiremos caminando y tras atravesar el rio por un puente de madera llegaremos a la Pantaneta. Un lugar ideal para hacer una parada en mitad de nuestro camino.

La vuelta será, en gran parte, por el mismo sendero pero llegaremos a Alhama por distinto sendero. Y una vez en el pueblo nuestro vehículo (si hemos contratado transporte) nuestro vehículo nos llevará a las Termas Naturales de Alhama.

Y ahora nos espera en las termas lo mejor de la jornada, disfrutando como niños de estas aguas termales quetienen una composición única y entre los minerales que las forman nos encontramos: sulfatos, calcio, magnesio, bicarbonatos… Una serie de elementos ideales para tratar problemas de estrés, afecciones de la piel, dolores en el aparato locomotor, patología respiratoria…

Cuando acabemos de bañarnos podemos comer de bocadillos en la zona o contratar un menú en el restaurante del balneario o incluso contratar un masaje o tratamiento estético (consultar con nuestros guías), antes de volver a Sevilla sobre las 16 horas.

El precio de esta excursión es de 35€ con transporte y 15€ sin transporte (socios 10€ menos). Para venir con nosotros tienes que realizar el proceso de inscripción para ello tienes que hacer el pago por tarjeta o por transferencia en nuestra cuenta del Banco Sabadell ES84 0081 7302 8200 0146 1452 y envíanos el resguardo al mail (info@senderismosevilla.net) con tu nombre y apellidos, número de DNI, fecha de nacimiento y un móvil de contacto.

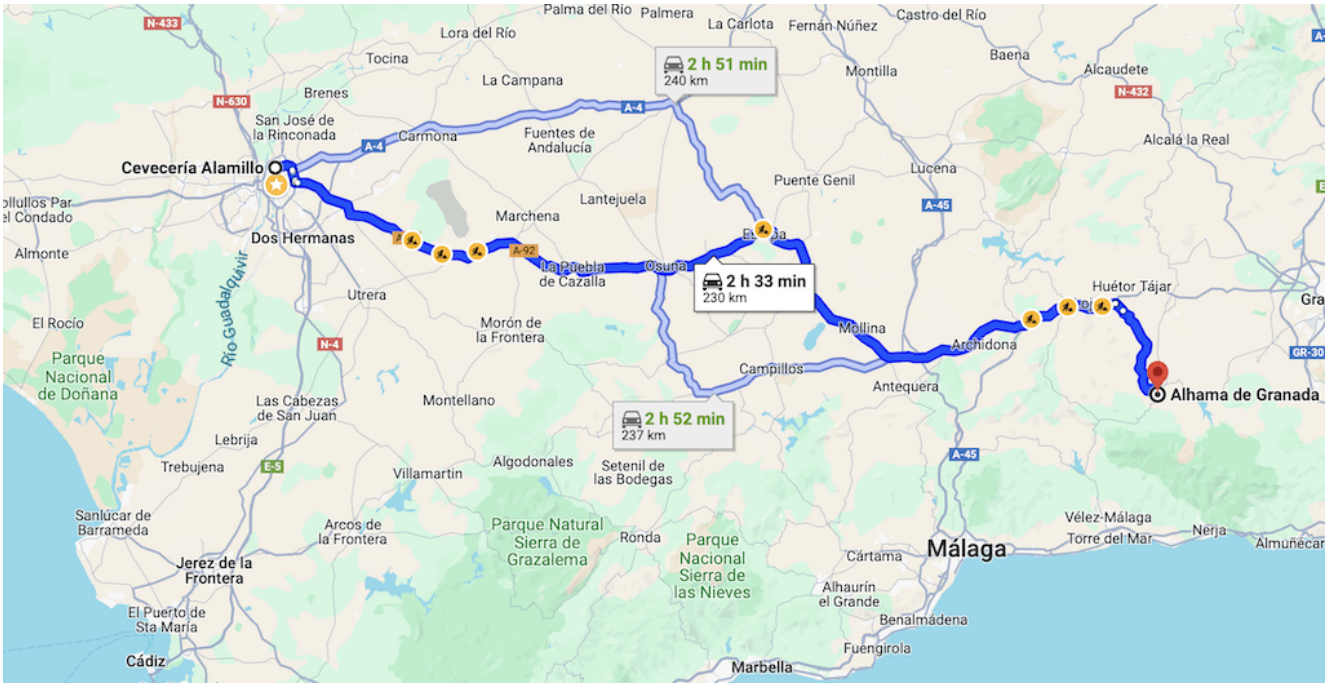
2 h 51 min
240 km
2 h 33 min
230 km
2 h 52 min
237 km
Cevecería Alamillo
Alhama de Granada
Palma del Río
Palmera
La Carlota
Fernán Núñez
Castro del Río
Lora del Río
Tocina
La Campana
Montilla
Baena
Alcaudete
Brenes
San José de la Rinconada
Carmona
Fuentes de Andalucía
Alcalá la Real
Lucena
Puente Genil
Lantejuela
Marchena
Dos Hermanas
Almonte
Utrera
La Puebla de Cazalla
Osuna
Huétor Tájar
El Rocío
Parque Nacional de Doñana
Río Guadalquivir
Morón de la Frontera
Mollina
Archidona
Campillos
Antequera
Las Cabezas de San Juan
Montellano
Lebrija
Trebujena
Villamartin
Algodonales
Setenil de las Bodegas
Sanlúcar de Barrameda
Arcos de la Frontera
Parque Natural Sierra de Grazalema
Ronda
Parque Nacional Sierra de las Nieves
Cártama
Málaga
Vélez-Málaga
Torre del Mar
Nerja
Almuñécar
Jerez de la Frontera
Alhaurín el Grande
Benalmádena
El Puerto de Sta María
Fuengirola
Cádiz
Marbella
N-433
N-630
A-4
A-92
N-4
E-5
A-45
N-432
GR-30