VIAJE A LA SELVA DE IRATI EN OTOÑO 2026

Señal de reserva
Comprar viaje persona en habitación doble
Comprar viaje persona en habitación individual
AGOTADO.

Niveles uno y dos- Del 3 al 8 de de noviembre de 2026 Senderismo Sevilla Viajes SL presenta el **Viaje a la Selva de Irati en Otoño.** Vamos a darnos un baño de naturaleza en una de los mejores lugares de nuestro país donde disfrutar de los colores de esta estación, en pleno Pirineo navarro entre España y Francia. El alojamiento será en el Hotel Rural Haizea en Auritzberri en régimen de media pensión. Realizaremos el viaje en furgonetas de 9 plazas y el precio será desde 565€ por persona (precio en habitación, socio traveler y pronto pago)..

a Selva de Irati se sitúa en pleno Pirineo. Los valles navarros de Aezkoa y Salazar ocupan la mayor parte y en menor medida, los valles franceses de Cize y Soule. Estos cuatro valles se articulan sobre el río Irati y la presa de Irabia. En este día vamos a tener la ocasión de recorrer estos bosques con rutas espectaculares.

Nuestra propuesta es conocer haciendo senderismo la parte española de la Selva de Irati, que se articula entre los valles de Aezkoa y Salazar. Allí hayas, robles, abetos, abedules, sauces, helechos y musgos, entre otros, sirven de morada para ciervos, corzos, jabalíes y multitud de habitantes más, que aportan a este entorno una gran riqueza medioambiental. Cuando baja la temperatura se produce una autética explosión de color en esta masa forestal, haciendo la mayor de las delicias para los amantes de la naturaleza.

Para el alojamiento este año cambiamos de sede y nos vamos al pueblo de Auritzberri (Espinal) mas cerca de los valles de la Selva de Irati y estaremos en el Hotel Rural Haizea, un lugar donde se da una buena cocina navarra, ideal para reponer energias después de las rutas en estos valles prinieaicos.

Martes 3 de noviembre: Viaje desde Sevilla

Para las furgonetas saldremos desde Sevilla de nuestras paradas habituales en la capital: 6.00 horas Gran Plaza, 6:15 horas José Laguillo y 6.30 horas Cervecería Ronda el Alamillo. Viajaremos hacia Burguete y llegaremos aproximadamente a las 21 horas. Entraremos en el hotel a tiempo de hacer el check-in en el hotel, cenar y descansar para empezar el viernes con fuerzas.

Miércoles 4 de noviembre:

Nivel uno: Mirador de Zamariain desde Garaioa de 6 km y 250 metros DAP

El Mirador de Zamariain es un lugar espectacular situado en el valle de Aezkoa, desde el podremos contemplar toda la masa forestal del valle, además de poder hacernos unas fotos

espectaculares. Partiremos desde el pueblo de Garaioa por una pista y llegaremos arriba directamente por un sendero corto y fácil, aunque sea inevitable cierta subida para llegar al mirador.

Nivel dos: Circular Garaioa- Zamariain- Aribe de 15,5 km y 425 metros DAP

Es una ruta muy bonita por el corazón del valle de Aezkoa, que parte desde el pueblo de Garaioa y adentrándose en el bosque vamos a ver el roble milenario monumental. Desde allí subiremos al Mirador de Zamariain, donde podremos disfrutar de su maravillosa vista y sus salientes rocas.

Bajaremos al pueblo de Aribe por caminos típicos del País Vasco hasta llegar a la pequeña localidad. Desde allí tendremos que caminar un trecho por carretera local poco frecuentada, para terminar por senderos paralelos al río Irati.

Tarde Visita interpretada en Roncesvalles

Por la tarde tendremos tiempo de comer por libre en Roncesvalles. Después de comer haremos una visita interpetada al pueblo de Roncesvalles, que es un recorrido por sus cinco principales enclaves, desde el corazón espiritual de la montaña Navarra, su historia, arte y leyenda, hasta sus más antiguos tesoros: Santa María de Roncesvalles, Sancho VII el Fuerte y la batalla de las Navas de Tolosa, Museo-Tesoro de Roncesvalles, el Camino de Santiago, la Batalla de Roncesvalles.

Jueves 5 de noviembre:

Mañana nivel uno: Sendero de Jasule de 6 km y 190 metros DAP

El Valle de Salazar es un precioso valle Pirenaico de Salazar de gran belleza y cuya capital es Ochagavia, lugar donde tendremos tiempo de comer por libre. El nivel uno irá al pueblo de Ezcaroz a realizar la bonita ruta del Sendero de Jasule.

Sendero circular de montaña que asciende por los bellos parajes del bosque de Jasule y el barranco de Xoxo, caminando por bosque mixto de pino silvestre, hayas y abetos, hasta los bellos prados en las laderas de Kiñubizkarra desde donde desciende al mirador de Ezcároz con magníficas panorámicas y la cueva de Axarixiola, para regresar a Ezcároz.

Mañana nivel dos: Subida al Ori de 5 km y 420 metros DAP

El Ori es la montaña reina del valle de Salazar. Una ascensión de **fácil acceso** y muy agradecida, ya que brinda uno de los balcones paisajísticos más imponentes de Navarra. Su cumbre se alza majestuosa en el **Pirineo oriental navarro**, en el borde de la frontera con Francia. Empezaremos la ascensión en el puerto de Larrau. Se trata de una prolongada subida por prado que sigue la arista sudeste del monte y que se va empinando más en su parte final hasta alcanzar la cima llana y alargada.

Las vistas sobre la Selva de Iratiy los picos cercanos son excepcionales. Si coincide un día despejado, es posible incluso contemplar el Moncayo. Dicen, además, que el Ori es el **refugio de Mari, diosa de los genios de la naturaleza, y de Basajaun, el señor del bosque**. Resulta muy atractivo el contraste entre la vertiente navarra, más herbosa, y la francesa, que cae sobre un impresionante precipicio donde no será difícil contemplar buitres y alimoches. No hay que olvidarse de **llevar botas y equipación adecuada.**



Comida típica incluida en Ochagavia

Viernes 6 de noviembre

Nvel uno: Paraísos Erlan de 5 km y 125 metros DAP

Paraísos Erlan es una ruta corta y sencilla, de unos 5 km y apenas dos horas de duración, por lo que resulta perfecta para familias o para quienes desean disfrutar de Irati sin grandes desniveles. El sendero combina tramos junto al agua, pequeñas pasarelas sobre regatas y zonas profundas de bosque donde reina una sensación de tranquilidad absoluta. Muchos consideran Los Paraísos Erlán una de las mejores rutas para iniciarse en la Selva de Irati por su belleza, facilidad y ambiente de cuento.

Comenzamos el recorrido por una pista que sale del embalse de Irabia y que nos lleva bajo las hayas a un área de recreo o paraíso donde podemos ver el pájaro carpintero. Desde aquí tomamos una senda boscosa que asciende con suavidad por la

ladera del monte Mozolotxiki.

Luego llegaremos a un claro del bosque nos permitirá admirar una de las mejores vistas panorámicas del embalse de Irabia, que recoge las aguas del río Irati. Tras llegar al collado de Ermuñoa, emprenderemos el descenso hasta alcanzar la pista que nos conducirá, de nuevo, hasta el aparcamiento.

Nivel dos: Crowlechs de Azpegi y Orgambide y Cueva de Harpea de 12 km y 400 metros DAP

La ruta de los cromlechs de Azpegi y Orgambide junto a la cueva de Harpea (o Arpea) es una de las excursiones más mágicas y completas de la Selva de Irati y del Pirineo navarro. El recorrido combina patrimonio prehistórico, paisajes pastoriles de alta montaña y una espectacular formación geológica situada en la frontera entre Navarra y la Baja Navarra francesa.

La excursión suele comenzar en el collado de Azpegi, cerca de Orbaitzeta, donde aparecen dispersos varios cromlechs y dólmenes de la estación megalítica de Azpegi. Estos círculos de piedra —llamados *harrespilak* en euskera— son monumentos funerarios de la Edad del Hierro utilizados por antiguos pastores pirenaicos hace más de 2.500 años. Su pequeño tamaño y su ubicación en collados y pastizales les dan un aire muy misterioso y ancestral.

El gran final de la ruta es la impresionante cueva de Harpea o Arpea, una enorme abertura rocosa que parece la entrada a una catedral natural. Lo más curioso es que no es una cueva excavada por el agua, sino un gigantesco pliegue de roca producido por movimientos tectónicos. Las capas de piedra aparecen dobladas formando una bóveda espectacular que impresiona aún más en días húmedos o con niebla. El acceso final se realiza por un sendero corto y algo resbaladizo cuando ha llovido.

Visita a la Fábrica de Armas de Orbaizeta

Ese día comeremos de bocadillos y visitaremos La Real Fábrica de Armas y Municiones de Orbaizeta que fue construida por orden del rey Carlos III en 1784 sobre una antigua ferrería medieval que existía desde el siglo XV. La ubicación era estratégica: la zona contaba con abundante madera de los bosques de Irati para producir carbón vegetal, minas de hierro cercanas y numerosos cursos de agua que movían la maquinaria hidráulica. Durante casi cien años fue uno de los principales centros militares e industriales del norte del país, llegando a fabricar miles de bombas y proyectiles para el ejército español. Luego iremos a nuestro hotel de Espinal para descansar y prepararnos para la cena.

Sábado 7 de noviembre

Nivel uno: Sendero del Bosque Zabaleta de 9 km y 250 metros DAP

El punto de partida de este recorrido es el área de acogida de la virgen de las Nieves y enseguida tomamos la senda de los Blanqueadores que nos lleva por la vertiente sur del monte de La Cuestión y Zabaleta, pasando por encima de las peñas de Erroiarria, área despejada que nos permite observar el angosto valle del río Irati.



Llegados de nuevo a la pista, la seguimos hasta alcanzar la Casa Forestal, hoy día en desuso, en la cola del embalse. La vuelta se realiza en parte por una senda entre hayas junto a la regata de Zabaleta, y la parte final por la citada pista.

Nivel uno: Cascada del Cubo de 3 km y 50 metros DAP

Después de la ruta de la mañana podremos comer algo en el restaurante que hay junto a la Ermita Virgen de las Nieves y por la tarde tendremos oporunidad de visitar la Cascada del Cubo. Caminaremos por este pequeño paseo de 3 km ida y vuelta camino, amplio y claro, nos adentra en el bosque y resulta muy agradable durante el verano. A la derecha bajaremos a la bonita cascada donde podremos descansar.

Nivel dos: Sendero Errekaidorra de 10 km y 320 metros DAP

El sendero de Errekaidorra es una ruta de gran belleza natural situada en un entorno húmedo y frondoso del País Vasco, donde el agua y el bosque son los grandes protagonistas. El recorrido discurre junto a pequeños arroyos, cascadas y pozas cristalinas, atravesando hayedos y robledales que crean una atmósfera fresca y muy agradable, especialmente en primavera y otoño. El sonido constante del agua acompañando el camino convierte la excursión en una experiencia muy relajante y perfecta para quienes buscan desconectar en plena naturaleza.

A lo largo del sendero aparecen pasarelas, pequeños puentes y tramos sombríos que aportan un aire casi mágico al recorrido. La ruta no suele presentar grandes desniveles, por lo que resulta ideal para senderistas habituales, familias o personas que quieran disfrutar de un paseo tranquilo entre vegetación exuberante. Además de su atractivo paisajístico, el entorno de Errekaidorra destaca por su riqueza ecológica y por la sensación de estar recorriendo uno de los rincones más verdes y escondidos de Euskadi

La Cascada del Cubo es uno de los rincones más bonitos y fotografiados de la Selva de Irati. Se trata de una cascada pequeña pero muy elegante, con una caída de agua escalonada que resbala entre rocas cubiertas de musgo y vegetación húmeda. El entorno es muy frondoso, rodeado de hayas y abetos, creando una sensación de bosque mágico, especialmente en otoño cuando las hojas tiñen el paisaje de tonos ocres y rojizos.

Al mediodía, después de las ruta tendremos tiempo de comer todos juntos en el bar junto a la ermita Virgen de las Nieves, pequeño templo de montaña, construido en 1954 con piedra y madera del propio bosque, destaca por su tejado tradicional de tablillas de haya y por las pinturas murales de los artistas Bartolozzi y Lozano de Sotés. Rodeada de hayas y abetos centenarios, transmite una sensación de paz y recogimiento muy especial.

Tarde: Muskilda

Después de la ruta, ambos niveles tendremos tiempo de comer por libre en el pueblo de Ezkaroz, después subiremos a ver la Ermita de Nuestra Señora de Muskilda.

Domingo 8 de noviembre: Vuelta a Sevilla

Partiremos después de desayunar para comer por el camino por libre y llegar a Sevilla a la hora de cenar

Precio y reserva.

El precio de este viaje en régimen de media pensión es de 595€ por persona hasta el hasta el día 3 de octubre (565€ los del club Traveler y 585 los del club Preimum) y de 625€ a partir de ese día (615€ los del club Premium). La habitación doble de uso individual serían 795€ (765€ los del Club Traveler y 785 los del club Premium) y 825€ (815€ los del club Premium) a partir del día 3 de octunre. Para venir con nosotros debes de realizar el proceso de inscripción para ello debes hacer el pago por tarjeta, por transferencia en nuestra cuenta de Banco Sabadell ES84 0081 7302 8200 0146 1452 y envíanos el resguardo

al mail.

Se puede bloquear la habitación con una pre-reserva de 100€ pero este pago no te da derecho a la reducción de 30€ si no pagas el resto antes del 30 de septiembre. Si reservas en doble y no tienes con quien compartir nosotros intentaremos buscarte acompañante pero si eso no fuera posible tendrás que optar por pagar una doble de uso individual o estar en una triple, en caso de que no se consiga a nadie la empresa no se hace responsable de pagar el suplemento de individual en ningún caso.

Antes de realizar cualquier compra leer muy bien las "condiciones de reserva" indicadas en el siguiente enlace: https://senderismosevillaviajes.com/condiciones-de-reserva

Niveles uno y dos- Del 3 al 8 de de noviembre de 2026 Senderismo Sevilla Viajes SL presenta el **Viaje a la Selva de Irati en Otoño.** Vamos a darnos un baño de naturaleza en una de los mejores lugares de nuestro país donde disfrutar de los colores de esta estación, en pleno Pirineo navarro entre España y Francia. El alojamiento será en el Hotel Rural Haizea en Auritzberri en régimen de media pensión. Realizaremos el viaje en furgonetas de 9 plazas y el precio será desde 565€ por persona (precio en habitación, socio traveler y pronto pago)..

a Selva de Irati se sitúa en pleno Pirineo. Los valles navarros de Aezkoa y Salazar ocupan la mayor parte y en menor medida, los valles franceses de Cize y Soule. Estos cuatro valles se articulan sobre el río Irati y la presa de Irabia. En este día vamos a tener la ocasión de recorrer estos bosques con rutas espectaculares.

Nuestra propuesta es conocer haciendo senderismo la parte española de la Selva de Irati, que se articula entre los valles de Aezkoa y Salazar. Allí hayas, robles, abetos, abedules, sauces, helechos y musgos, entre otros, sirven de morada para ciervos, corzos, jabalíes y multitud de habitantes más, que aportan a este entorno una gran riqueza medioambiental. Cuando baja la temperatura se produce una autética explosión de color en esta masa forestal, haciendo la mayor de las delicias para los amantes de la naturaleza.

Para el alojamiento este año cambiamos de sede y nos vamos al pueblo de Auritzberri (Espinal) mas cerca de los valles de la Selva de Irati y estaremos en el Hotel Rural Haizea, un lugar donde se da una buena cocina navarra, ideal para reponer energias después de las rutas en estos valles prinieaicos.

Martes 3 de noviembre: Viaje desde Sevilla

Para las furgonetas saldremos desde Sevilla de nuestras paradas habituales en la capital: 6.00 horas Gran Plaza, 6:15 horas José Laguillo y 6.30 horas Cervecería Ronda el Alamillo. Viajaremos hacia Burguete y llegaremos aproximadamente a las 21 horas. Entraremos en el hotel a tiempo de hacer el check-in en el hotel, cenar y descansar para empezar el viernes con fuerzas.

Miércoles 4 de noviembre:

Nivel uno: Mirador de Zamariain desde Garaioa de 6 km y 250 metros DAP

El Mirador de Zamariain es un lugar espectacular situado en el valle de Aezkoa, desde el podremos contemplar toda la masa forestal del valle, además de poder hacernos unas fotos

espectaculares. Partiremos desde el pueblo de Garaioa por una pista y llegaremos arriba directamente por un sendero corto y fácil, aunque sea inevitable cierta subida para llegar al mirador.

Nivel dos: Circular Garaioa- Zamariain- Aribe de 15,5 km y 425 metros DAP

Es una ruta muy bonita por el corazón del valle de Aezkoa, que parte desde el pueblo de Garaioa y adentrándose en el bosque vamos a ver el roble milenario monumental. Desde allí subiremos al Mirador de Zamariain, donde podremos disfrutar de su maravillosa vista y sus salientes rocas.

Bajaremos al pueblo de Aribe por caminos típicos del País Vasco hasta llegar a la pequeña localidad. Desde allí tendremos que caminar un trecho por carretera local poco frecuentada, para terminar por senderos paralelos al río Irati.

Tarde Visita interpretada en Roncesvalles

Por la tarde tendremos tiempo de comer por libre en Roncesvalles. Después de comer haremos una visita interpetada al pueblo de Roncesvalles, que es un recorrido por sus cinco principales enclaves, desde el corazón espiritual de la montaña Navarra, su historia, arte y leyenda, hasta sus más antiguos tesoros: Santa María de Roncesvalles, Sancho VII el Fuerte y la batalla de las Navas de Tolosa, Museo-Tesoro de Roncesvalles, el Camino de Santiago, la Batalla de Roncesvalles.

Jueves 5 de noviembre:

Mañana nivel uno: Sendero de Jasule de 6 km y 190 metros DAP

El Valle de Salazar es un precioso valle Pirenaico de Salazar de gran belleza y cuya capital es Ochagavia, lugar donde tendremos tiempo de comer por libre. El nivel uno irá al pueblo de Ezcaroz a realizar la bonita ruta del Sendero de Jasule.

Sendero circular de montaña que asciende por los bellos parajes del bosque de Jasule y el barranco de Xoxo, caminando por bosque mixto de pino silvestre, hayas y abetos, hasta los bellos prados en las laderas de Kiñubizkarra desde donde desciende al mirador de Ezcároz con magníficas panorámicas y la cueva de Axarixiola, para regresar a Ezcároz.

Mañana nivel dos: Subida al Ori de 5 km y 420 metros DAP

El Ori es la montaña reina del valle de Salazar. Una ascensión de **fácil acceso** y muy agradecida, ya que brinda uno de los balcones paisajísticos más imponentes de Navarra. Su cumbre se alza majestuosa en el **Pirineo oriental navarro**, en el borde de la frontera con Francia. Empezaremos la ascensión en el puerto de Larrau. Se trata de una prolongada subida por prado que sigue la arista sudeste del monte y que se va empinando más en su parte final hasta alcanzar la cima llana y alargada.

Las vistas sobre la Selva de Iratiy los picos cercanos son excepcionales. Si coincide un día despejado, es posible incluso contemplar el Moncayo. Dicen, además, que el Ori es el **refugio de Mari, diosa de los genios de la naturaleza, y de Basajaun, el señor del bosque**. Resulta muy atractivo el contraste entre la vertiente navarra, más herbosa, y la francesa, que cae sobre un impresionante precipicio donde no será difícil contemplar buitres y alimoches. No hay que olvidarse de **llevar botas y equipación adecuada.**



Comida típica incluida en Ochagavia

Viernes 6 de noviembre

Nvel uno: Paraísos Erlan de 5 km y 125 metros DAP

Paraísos Erlan es una ruta corta y sencilla, de unos 5 km y apenas dos horas de duración, por lo que resulta perfecta para familias o para quienes desean disfrutar de Irati sin grandes desniveles. El sendero combina tramos junto al agua, pequeñas pasarelas sobre regatas y zonas profundas de bosque donde reina una sensación de tranquilidad absoluta. Muchos consideran Los Paraísos Erlán una de las mejores rutas para iniciarse en la Selva de Irati por su belleza, facilidad y ambiente de cuento.

Comenzamos el recorrido por una pista que sale del embalse de Irabia y que nos lleva bajo las hayas a un área de recreo o paraíso donde podemos ver el pájaro carpintero. Desde aquí tomamos una senda boscosa que asciende con suavidad por la

ladera del monte Mozolotxiki.

Luego llegaremos a un claro del bosque nos permitirá admirar una de las mejores vistas panorámicas del embalse de Irabia, que recoge las aguas del río Irati. Tras llegar al collado de Ermuñoa, emprenderemos el descenso hasta alcanzar la pista que nos conducirá, de nuevo, hasta el aparcamiento.

Nivel dos: Crowlechs de Azpegi y Orgambide y Cueva de Harpea de 12 km y 400 metros DAP

La ruta de los cromlechs de Azpegi y Orgambide junto a la cueva de Harpea (o Arpea) es una de las excursiones más mágicas y completas de la Selva de Irati y del Pirineo navarro. El recorrido combina patrimonio prehistórico, paisajes pastoriles de alta montaña y una espectacular formación geológica situada en la frontera entre Navarra y la Baja Navarra francesa.

La excursión suele comenzar en el collado de Azpegi, cerca de Orbaitzeta, donde aparecen dispersos varios cromlechs y dólmenes de la estación megalítica de Azpegi. Estos círculos de piedra —llamados *harrespilak* en euskera— son monumentos funerarios de la Edad del Hierro utilizados por antiguos pastores pirenaicos hace más de 2.500 años. Su pequeño tamaño y su ubicación en collados y pastizales les dan un aire muy misterioso y ancestral.

El gran final de la ruta es la impresionante cueva de Harpea o Arpea, una enorme abertura rocosa que parece la entrada a una catedral natural. Lo más curioso es que no es una cueva excavada por el agua, sino un gigantesco pliegue de roca producido por movimientos tectónicos. Las capas de piedra aparecen dobladas formando una bóveda espectacular que impresiona aún más en días húmedos o con niebla. El acceso final se realiza por un sendero corto y algo resbaladizo cuando ha llovido.

Visita a la Fábrica de Armas de Orbaizeta

Ese día comeremos de bocadillos y visitaremos La Real Fábrica de Armas y Municiones de Orbaizeta que fue construida por orden del rey Carlos III en 1784 sobre una antigua ferrería medieval que existía desde el siglo XV. La ubicación era estratégica: la zona contaba con abundante madera de los bosques de Irati para producir carbón vegetal, minas de hierro cercanas y numerosos cursos de agua que movían la maquinaria hidráulica. Durante casi cien años fue uno de los principales centros militares e industriales del norte del país, llegando a fabricar miles de bombas y proyectiles para el ejército español. Luego iremos a nuestro hotel de Espinal para descansar y prepararnos para la cena.

Sábado 7 de noviembre

Nivel uno: Sendero del Bosque Zabaleta de 9 km y 250 metros DAP

El punto de partida de este recorrido es el área de acogida de la virgen de las Nieves y enseguida tomamos la senda de los Blanqueadores que nos lleva por la vertiente sur del monte de La Cuestión y Zabaleta, pasando por encima de las peñas de Erroiarria, área despejada que nos permite observar el angosto valle del río Irati.



Llegados de nuevo a la pista, la seguimos hasta alcanzar la Casa Forestal, hoy día en desuso, en la cola del embalse. La vuelta se realiza en parte por una senda entre hayas junto a la regata de Zabaleta, y la parte final por la citada pista.

Nivel uno: Cascada del Cubo de 3 km y 50 metros DAP

Después de la ruta de la mañana podremos comer algo en el restaurante que hay junto a la Ermita Virgen de las Nieves y por la tarde tendremos oporunidad de visitar la Cascada del Cubo. Caminaremos por este pequeño paseo de 3 km ida y vuelta camino, amplio y claro, nos adentra en el bosque y resulta muy agradable durante el verano. A la derecha bajaremos a la bonita cascada donde podremos descansar.

Nivel dos: Sendero Errekaidorra de 10 km y 320 metros DAP

El sendero de Errekaidorra es una ruta de gran belleza natural situada en un entorno húmedo y frondoso del País Vasco, donde el agua y el bosque son los grandes protagonistas. El recorrido discurre junto a pequeños arroyos, cascadas y pozas cristalinas, atravesando hayedos y robledales que crean una atmósfera fresca y muy agradable, especialmente en primavera y otoño. El sonido constante del agua acompañando el camino convierte la excursión en una experiencia muy relajante y perfecta para quienes buscan desconectar en plena naturaleza.

A lo largo del sendero aparecen pasarelas, pequeños puentes y tramos sombríos que aportan un aire casi mágico al recorrido. La ruta no suele presentar grandes desniveles, por lo que resulta ideal para senderistas habituales, familias o personas que quieran disfrutar de un paseo tranquilo entre vegetación exuberante. Además de su atractivo paisajístico, el entorno de Errekaidorra destaca por su riqueza ecológica y por la sensación de estar recorriendo uno de los rincones más verdes y escondidos de Euskadi

La Cascada del Cubo es uno de los rincones más bonitos y fotografiados de la Selva de Irati. Se trata de una cascada pequeña pero muy elegante, con una caída de agua escalonada que resbala entre rocas cubiertas de musgo y vegetación húmeda. El entorno es muy frondoso, rodeado de hayas y abetos, creando una sensación de bosque mágico, especialmente en otoño cuando las hojas tiñen el paisaje de tonos ocres y rojizos.

Al mediodía, después de las ruta tendremos tiempo de comer todos juntos en el bar junto a la ermita Virgen de las Nieves, pequeño templo de montaña, construido en 1954 con piedra y madera del propio bosque, destaca por su tejado tradicional de tablillas de haya y por las pinturas murales de los artistas Bartolozzi y Lozano de Sotés. Rodeada de hayas y abetos centenarios, transmite una sensación de paz y recogimiento muy especial.

Tarde: Muskilda

Después de la ruta, ambos niveles tendremos tiempo de comer por libre en el pueblo de Ezkaroz, después subiremos a ver la Ermita de Nuestra Señora de Muskilda.

Domingo 8 de noviembre: Vuelta a Sevilla

Partiremos después de desayunar para comer por el camino por libre y llegar a Sevilla a la hora de cenar

Precio y reserva.

El precio de este viaje en régimen de media pensión es de 595€ por persona hasta el hasta el día 3 de octubre (565€ los del club Traveler y 585 los del club Preimum) y de 625€ a partir de ese día (615€ los del club Premium). La habitación doble de uso individual serían 695€ (665€ los del Club Traveler y 685 los del club Premium) y 725€ (715€ los del club Premium) a partir del día 3 de octunre. Para venir con nosotros debes de realizar el proceso de inscripción para ello debes hacer el pago por tarjeta, por transferencia en nuestra cuenta de Banco Sabadell ES84 0081 7302 8200 0146 1452 y envíanos el resguardo

al mail.

Se puede bloquear la habitación con una pre-reserva de 100€ pero este pago no te da derecho a la reducción de 30€ si no pagas el resto antes del 30 de septiembre. Si reservas en doble y no tienes con quien compartir nosotros intentaremos buscarte acompañante pero si eso no fuera posible tendrás que optar por pagar una doble de uso individual o estar en una triple, en caso de que no se consiga a nadie la empresa no se hace responsable de pagar el suplemento de individual en ningún caso.

Antes de realizar cualquier compra leer muy bien las "condiciones de reserva" indicadas en el siguiente enlace: https://senderismosevillaviajes.com/condiciones-de-reserva