

# Viaje a los Picos de Europa de Cantabria

[Señal de reserva](#)

[Comprar viaje persona en habitación doble](#)

[Comprar viaje persona en habitación individual](#)

**Niveles uno y dos- Del 16 al 21 de julio de 2023** Senderismo Sevilla Viajes SL presenta el **Viaje a los Picos de Europa de Cantabria**. Es un viaje de 5 noches/ 7 días en régimen de media pensión cena y con alojamiento en el **Hotel Valdecoro de Potes** Tendremos a nuestra disposición con un autobús de asistencia para todos los desplazamientos. El precio de este viaje es desde 615€ por persona (habitación doble, pronto pago y precio socio) (Para realizar un doblete es necesario un mínimo de 3 personas)



Después de realizar hace un par de años el Viaje de los Picos de Europa nos quedó pendiente la realización de la parte cántabra de los Picos de Europa que tiene su epicentro en la localidad de Potes y tiene sus ejes de comunicación con el funicular de Fuente De y el desfiladero de la Hermida. Este viaje se complementa con los ríos Deva y Nansa que hacen de este viaje un destino de senderismo maravilloso.



Para el alojamiento y las comidas hemos elegido **Hotel Valdecoro \*\*** un excelente hotel, muy confortable y de muy buen nivel que está situada estratégicamente preciosa localidad de Potes, un punto de partida privilegiado para realizar las excursiones de este viajes y con muchos atractivos turísticos. La cena será concertada con un restaurante de la zona llamado el Cenador del Capitán.





### **Domingo 16 de julio: Viaje desde Sevilla**

Saldremos desde Sevilla de nuestras paradas habituales en la capital: 06.00 horas Gran Plaza, 06:15 horas José Laguillo y 06.30 horas Cervecería Ronda el Alamillo. Llegaremos a Potes aproximadamente a media tarde.



## **Lunes 17 de julio: Desfiladero de la Hermida**

El Desfiladero de la Hermida marca el límite de los Picos de Europa y es la garganta más larga de la Península Ibérica con 21 kilómetros de largo. Por su interior discurre el río Deva, flanqueado por paredones de roca que llegan a alcanzar los 600 metros de altura, lo que hace que el desfiladero sea un auténtico espectáculo paisajístico.



**Nivel bajo: Desfiladero de la Hermida de 7 km y 120 metros DAP  
+ Cuevas del Queso**

Ruta con inicio en el pueblo de Urdón y final en el pueblo de La Hermida, en esta realizaremos una ruta muy sencilla que nos llevara junto al rio Deva a través de una senda fluvial primero, y después a través del desfiladero de la Hermida por una agradable senda hasta el pueblito de Urdón.



En el pueblo de la Hermida tendremos tiempo de bañarnos, visitar el balneario y comer por libre durante un par de horas para luego ir en bus a Bejes para adéntrarnos en la cueva natural en la que madura el queso D0 Picón Bejes – Tresviso.





Visitaremos la quesería Alles, situada en la pequeña localidad de Bejes, esta quesería te lleva a conocer el Centro de Interpretación del Queso Picón, las cuevas naturales en las que maduran estos quesos y te ofrece también una degustación de sus productos, así como la oportunidad de llevarte a casa los que más te gusten comprando directamente en su tienda.



**Nivel alto: Ruta Mitológica de 14 km y 620 metros DAP**

Vamos a realizar una ruta muy bonita y muy completa que sale desde el desfiladero de la Hermida por el sendero de las Agüeras. Este sendero sube pegados a la riega de Cicera, donde iremos viendo diferentes saltos de agua y pequeñas cascadas hasta llegar al pueblo de Cícera.



Allí tomamos el sendero mitológico que nos lleva por un empinado bosque en el que podemos encontrar los personajes de la mitología cántabra situados en distintos lugares del bosque, que nos llevará a la cima de la Pica de las Puertas (757m), más conocida como el Mirador de Santa Catalina, donde encontramos un mirador colgado al vacío sobre el desfiladero de la Hermida, y los restos de un antiguo castillo medieval.





Después de disfrutar de las vistas de los Picos de Europa bajaremos por la antigua calzada paralelos al río de Naredo con grandes bosques de castaños milenarios, hayas y robles nos esperarán junto a un conjunto de cascadas hasta llegar de nuevo a nuestro punto de partida. Por la tarde visitaremos la Quesería Alles junto con nuestros compañeros del nivel bajo.





## **Martes 18 de julio: Río Deva**

El río Deva nace bajo el Circo Glaciar de Fuente Dé, conformado por múltiples arroyos procedentes del deshielo de la gran mole del Macizo Central en la parte cántabra de los Picos de Europa. En su camino, atraviesa el valle de Camaleño o Valdebaró en la comarca de Liébana. Igual que su afluente el Cares es un río ideal para el descenso en canoa y por la tarde haremos una sencilla ruta de senderismo por la ribera del Deva.



## **Mañana: Descenso en canoa de Panes a Unquera**

Vamos a disfrutar de una jornada entre Asturias y Cantabria en el descenso en canoa por el Río Deva. Esta actividad de aventura consiste en descender el cauce del río en aguas tranquilas entre Panes y Unquera en canoas biplaza que son guiadas por los propios participantes. Es una actividad de tres horas y después tendremos tiempo de comer por libre en el pueblo de Unquera.





**Tarde- Nivel conjunto: Senda de Buelles a Panes de 8 km y 100metros DAP**

La ruta fluvial del río Deva entre Buelles es una ruta sencilla, húmeda y muy sombreada. Recorreremos tramos de núcleo rural pero son cortos y también hay tramos que seducen por su encanto en arboleda y en entorno fluvial puro con riberas preciosas.



Saldremos desde Buelles y seguiremos el río Deva, en el que veremos mucha gente practicando el piragüismo, como hemos hecho nosotros por la mañana. Hay lugares para detenerse y hay lugares para darse un baño si el día lo merece.



Pasaremos por la aldea del Mazo a mitad del trayecto y al final del mismo está el Arboretum de Panes que puede añadir un precioso jardín botánico a los que quieran caminar un poco más o irse a conocer el pueblo de Panes quien prefiera.



### **Miércoles 19 de julio: Fuente Dé y su teleférico**

Fuente Dé no es un pueblo, es solo la estación inferior del teleférico que salvando 800m de desnivel nos sitúa en el corazón de los Picos de Europa. El teleférico es como un viaje entre dos mundos, entre la civilización y la montaña salvaje. Salimos abajo con mucha niebla, la atravesamos y llegamos a un sol radiante y abajo un mar de nubes con los picos como islas. Una vista increíble.



**Nivel alto: Circular Puertos de Aliva de 15 km y 230 metros DAP**

**Nivel bajo: Teleférico Fuente Dé a Espinama de 11 km y 100 metros DAP**

Ambas rutas tienen un recorrido cuesta abajo que comienza en la estación superior del teleférico de Fuente Dé. Es el teleférico más largo de Europa y es toda una experiencia de vértigo, salvando un desnivel de 753 metros, y sitúa al viajero a 1.823 metros de altitud en tan sólo 4 minutos, a una velocidad de 10 m/s.



Si tenemos la suerte de atravesar el mar de nubes y llegar a la zona superior con el cielo despejado habremos vivido una de las mejores experiencias que se pueden vivir en el mundo del senderismo y de la montaña. Podremos fotografiar el momento y veremos el mar de nubes en el que nos zambulliremos al empezar nuestra ruta. Serán, si duda, uno de los mejores momentos de nuestro viaje.



Ambos niveles bajaremos por los Puertos de Áliva, es una zona de inmensas praderas de alta montaña, son aprovechadas para pastos. El descenso que haremos es muy pronunciado con casi 1000 metros DAN, en el que recomendamos bastones para no sufrir de las rodillas.



Continuamos y llegamos al Refugio de Áliva o Hotel de Áliva, con todas las comodidades posibles, incluyendo restaurante-cafetería, en una pequeña loma de los puertos de Áliva privilegiada, es un buen punto para un tentempié y unos momentos de relax, después continuamos y cogemos la pista que baja dirección Este hacia la parte central de los Puertos de Áliva.





Cogeremos el puente elevado de madera, para comenzar a bajar por senda la ladera Sur del Pico de Valdecoro, zona de espesa vegetación destacando los antiguos ejemplares de robles, frondosas hayas y algún que otro veterano ejemplar de acebo, una maravilla de la naturaleza.




En este lugar llega la desviación en la que los de nivel uno seguirán hasta el pueblo de Espinama donde les recoge el bus y los de nivel dos continuarán hasta la estación inferior del teleférico de Fuente Dé para terminar de cerrar el circular.



## **Jueves 20 de julio: Río Nansa y Cueva del Soplao**


El Río Nansa es un río que nace en las Sierras de Peña Labra y Peña Sagra y desemboca en el Mar Cantábrico en Pesués, recorre 53 Kilómetros. Atraviesa las localidades de Polaciones, Tudanca, Rionansa, Herrerías y Val de San Vicente. Serán entre estas dos últimas localidades cántabras donde se desarrolle nuestra actividad.



**Nivel alto: Senda del Fluvial del Nansa ida de 7 km y 50 metros DAP**


**Nivel bajo: Senda del Fluvial del Nansa ida y vuelta de 14 km y 100 metros DAP**

La Senda Fluvial del Nansa es uno de los senderos en bosque de Rivera más bonito e interesante que podemos encontrar en Cantabria. Recorreremos el Río Nansa por su margen derecha desde la localidad de Nuñoderro, hasta conectar con el paseo sobre el antiguo sendero de pescadores que discurre a lo largo del río hasta la Central hidroeléctrica de Trascudía, situada en el Ayuntamiento de Herrerías. El nivel uno hará sólo la ida y el nivel dos hará ida y vuelta.



Es un itinerario sencillo y bonito en el que se vive una aventura en la que recorrerán pasarelas de madera, podrán visitar cuevas, trepadas por roca, sin ningún peligro.

Comenzamos nuestra ruta en la Presa de Trascudía y la terminaremos en el área recreativa de Muñorrodero con su maravillosa cascada donde además podremos darnos también un chapuzón.





### **Tarde: Cuevas del Soplao**

Como colofón a nuestro viaje vamos a realizar una visita a las Cuevas del Soplao es una cueva situada en los municipios de Herrerías y Valdáliga, en Cantabria. Se considera una cavidad única a nivel mundial por la cantidad y calidad de las formaciones geológicas.



Realizaremos la visita turística, que consta de una recreación del tren minero que nos trasladará a través de la galería minera de la Isidra, hasta la cueva. Una vez allí, se realiza un circuito a pie a través de las galerías y salas. El recorrido dura una hora.





## **Viernes 21 de julio: Vuelta a Sevilla**

Después de desayunar y hacer el check out comienza nuestro viaje de vuelta en el que esperamos llegar a Sevilla sobre la hora de cenar



### **Precio y reserva.**

El precio de este viaje en régimen de media pensión es de 625€ por persona hasta el hasta el día 16 de junio (615 € los del club) y de 655€ a partir de ese día (645€ los del club). La habitación doble de uso individual serían 825€ (815€ los del Club) y 855€ a partir del día 16 de junio ( 845€ los del Club) Para venir con nosotros debes de realizar el proceso de inscripción para ello debes hacer el pago por tarjeta (botón bajo estas líneas), por transferencia en nuestra cuenta de Banco Sabadell ES84 0081 7302 8200 0146 1452 y envíanos el resguardo al mail.



Se puede bloquear la habitación con una prereserva de 100€ pero este pago no te da derecho a la reducción de 30€ si no pagas el resto antes del 16 de junio. Si reservas en doble y no tienes con quien compartir nosotros intentaremos buscarte acompañante pero si eso no fuera posible tendrás que optar por pagar una doble de uso individual o estar en una triple, en caso de que no se consiga a nadie la empresa no se hace responsable de pagar el suplemento de individual en ningún caso. Con la reserva del viaje te daremos una camiseta de regalo especial del viaje al Parque Nacional de Ordesa.



Si contratas el Viaje al Parque Nacional de Ordesa junto con el Viaje a los Picos de Europa de Cantabria se considera reserva de Doblete y por tanto te regalamos una estancia de dos noches en un hotel de León del 14 al 16 de julio (este hotel lo elige la empresa en régimen de sólo alojamiento y en el tipo de habitación de la reserva de ambos viajes) y con una excursión incluida.

