

Viaje a los Senderos Mágicos de Arouca III

[Señal de reserva](#)

[Reservar persona en habitación doble](#)

[Reservar persona en habitación individual](#)

Del 2 al 6 de junio de 2021 Senderismo Sevilla Viajes SL presenta el **Viaje los Senderos Mágicos de Arouca III**. Es precioso un viaje de 5 días/4 noches donde realizaremos tres jornadas de excursiones con opciones niveles uno y dos donde destaca la ruta de los Pasadizos de Paiva y la Gran Pasarela de Cristal como plato fuerte del viaje, también haremos una visita a la ciudad de Coimbra. Alojamiento en el Hotel San Pedro De Arouca*** en régimen de media pensión. Tendremos a nuestra disposición con un autobús de asistencia para todos los desplazamientos. El precio de este viaje es desde 395€ por persona.





Las Montañas Mágicas de Arouca es un lugar muy especial en el centro de Portugal caracterizado por altas y magníficas sierras, innumerables ríos y arroyos, fértiles y profundos valles, raros y espectaculares fenómenos geológicos, diversas y únicas especies de la fauna y la flora, frondosos bosques, monumentos notables y hermosos pueblos






Hotel San Pedro*** Ubicado en la localidad de Arouca en Portugal, cumple todos los requisitos esenciales para nuestro alojamiento: limpieza, buenas instalaciones, buen precio y localización cercana a una población bonita y con historia, dotada de los servicios necesarios. La reserva es en media pensión (desayuno y cena).



Miércoles 2 de junio salida desde Sevilla

Saldremos desde Sevilla de nuestras paradas habituales en la capital en autobús: 08.30 horas Gran Plaza, 08:45 horas José

Laguillo y 09.00 horas Cervecería Ronda el Alamillo. Para los que por trabajo les venga mejor por la tarde saldremos en furgoneta a las 16.00 horas Gran Plaza, 16.15 horas Cigala de Oro y 16.30 Alamillo. Para viajar por la Autovía Ruta de la Plata dirección a Arouca. Los del bus pararan a comer por el camino y llegarán a media tarde entrando en el hotel con cena. Los de la furgoneta llegaran justo para cenar a última hora.



Jueves 3 de junio

Nivel dos: Viaje a la Prehistoria de 14 km y 300 metros de desnivel



Tras el desayuno a las 10 horas y tras proveernos de comida en Arouca partimos hacia la Sierra de Freita a la aldea Albegaria de la Sierra donde comienza una vuelta al pasado geológico de la zona.





En esta ruta recorreremos lugares impresionantes partiendo y llegando a Albergaría de la Sierra con sus casas y hórreos tradicionales de piedra. Seguiremos el bello curso del río Caima, para cruzar un puente que nos permite llegar al geositio de las Pedras Borroas (bellas rocas que recuerdan a las cortezas de la broa).





Caminaremos por altiplanicies donde cruzaremos multitud de arroyos que nos llevarán a varios conjuntos megalíticos. Desde aquí bajaremos hasta Castanheira donde podemos encontrar las Piedras Parideiras: Sobre estas piedras de granito se incrustaron biotitas, las cuales posteriormente se fueron despegando de la roca, como si fueran paridos por ellas. Por eso se llaman parideiras.






Por último tomamos rumbo a Mizarela, donde se debe visitar la cascada Flecha da Mizarela. Iremos a ver desde el Mirador la que es una de las cascadas más grandes de Portugal y después cerraremos el circular por la Sierra de Freita en Albergaria da Serra.



Nivel tres: Sendero Escarpas da Mizarela de 12 Km y 700 desnivel

Para aquellos más en forma del grupo vamos a dar la opción de realizar el mismo día un sendero de nivel tres: las Escarpas de la Mizarela. Es un recorrido muy cañero en un paisaje de fábula con cascadas que se pueden disfrutar y verse en toda su extensión, desde el lugar en que las aguas caen o podemos simplemente contemplarla de los miradores y senderos que recorreremos. Este sendero es de los que el sentimiento general de quien lo realiza le traerá consigo muchos bellos recuerdos con seguridad.



Nivel uno: Viaje a la Prehistoria de 9 km y 100 metros de desnivel

Versión lineal reducida del Viaje a la Prehistoria pero que mantiene la mayoría de los hitos más importantes de la circular: la aldea Albegaria de la Sierra, el geositio de las Pedras Borroas, Castanheira y las Piedras Parideiras y por

último Mizalela y su cascada.



Viernes 4 de junio

Nivel Dos: El Camino del Sol Naciente de 13 km y 480 metros de desnivel









Nos desplazamos a la parroquia de Moldes para realizar un sendero verde naturaleza, también llamado PR3 y que comienza en la localidad y nos lleva subiendo a atravesar los bosques y terrazas que caracterizan la belleza de esta sierra.





Los pinos, castaños, robles y eucaliptos son las especies que encontramos. También atravesamos diversos arroyos que nos llevarán a la localidad de Bustelo. Después de atravesar otro arroyo empezamos a subir hacia Espinheiro.





Atravesada la carretera de asfalto que une Adaúfe a Espinheiro, pasamos por detrás de este último lugar continuando subiendo la Sierra. Después de alcanzar un gran tramo de subida, estamos en la cuota cercana a los 800 metros de altitud. De aquí tenemos deslumbrante panorámica sobre el valle de Moldes y la Sra. da Mó, al norte; para Nordeste la Serra do Montemuro, para Noroeste los campos en terrazas de Adaúfe y de Bustelo.





Desde aquí todo es bajada hacia Cova y al valle de Moldes. Se advierte el frondoso bosque, uno de los más bien conservados de Arouca, y en su bosque con algunos ejemplares de acebo, laurel y madroño, entre otros.





Más adelante travesamos un pequeño puente de arco y estamos, otra vez, en un camino tradicional. Pasamos Póvoa y luego Friães y poco después estamos de nuevo en la Iglesia de Moldes, donde termina esta preciosa circular



Nivel Uno: Sendeiro Sol Naciente (versión corta) de 7,5 km y 100 metros de desnivel

Se va a realizar la parte inicial de este sendero desde la aldea de Espinheiro pasando por Povoá hasta llegar a Moldes y recorriendo la parte más bonita de los bosques cuesta abajo



Sábado 5 de junio- Nivel Único: Pasarela 516 y Pasadizos de Pavía de 8,5 km y 250 metros de desnivel


Este es el día grande de nuestro viaje en el que tras desayunar y surtirnos de comida pasaremos el día de fábula con la visita a la Pasarela más grande del mundo y luego en una de las mejores rutas de senderismo de Portugal y de toda Europa: Los Pasadizos de Paiva.



El puente de cristal de los pasajes del Paiva es una estructura de 516 metros (la mayor del mundo). De uso sólo peatonal, el puente está suspendido a 150 metros de altura junto al geosítio de la Cascada de Agúeiras y en las inmediaciones de la escarpa conocida como la Garganta del Paiva. Inspirada en los puentes incas que atravesaron los profundos valles de la Cordillera de los Andes.



Junto a la Pasarela 516 están los Pasadizos de Paiva que recorreremos a continuación en toda su extensión, haciendo de esta jornada una de las mejores de senderismo que se puede realizar en el mundo por la majestuosidad de sus atracciones .





Esta ruta que en castellano quiere decir las Pasarelas de Paica es de acceso limitado y de pago (incluido) y tiene múltiples galardones y es muy conocida en todo el continente, ella sola vale todo un viaje y la vas a conocer en toda su plenitud con Senderismo Sevilla Viajes.





El recorrido se extiende entre las playas fluviales del Areinho y Espiunca encontrándose, entre las dos, la playa del Vado. Va recorriendo la margen izquierda del río Pavía encontrando a su paso multitud de rápidos y paisajes naturales de gran belleza como la **Cascada de la Aguieira** o los rápidos del río: el llamado **“Rápido Grande”**, que tiene de 100 metros de extensión, o el **“Rápido de las Marmitas”**, de 50 metros.



Domingo 6 de junio: Día de regreso- Visita a Coimbra y Regreso a Sevilla

Desayuno y salida del Hotel dirección La Ciudad de Coimbra

De Regreso a Sevilla pararemos a visitar Coimbra y comer (no incluido) en esta bonita ciudad ribereña ubicada en el centro de Portugal que en su día fue la capital del país. Cuenta con un casco antiguo medieval bien conservado en el que se encuentra la histórica Universidad de Coímbra. Este edificio, construido en el terreno perteneciente a un antiguo castillo, es conocido por la Biblioteca Joanina, de estilo barroco, y su campanario del siglo XVIII. En el casco antiguo se erige la catedral románica Sé Velha, del siglo XII



Precio y reserva.

El precio de este viaje en régimen de media pensión es de 395€ por persona hasta el hasta el día 12 de mayo (387€ los del club) y de 425€ a partir de ese día (417€ los del club). La habitación doble de uso individual serían 495€ (487€ los del Club) y 525€ a partir del día 12 de mayo (517€ los del Club)

Para venir con nosotros debes de realizar el proceso de inscripción para ello debes hacer el pago por tarjeta (botón bajo estas líneas), por transferencia en nuestra cuenta de Banco Sabadell ES84 0081 7302 8200 0146 1452 y envíanos el resguardo al mail.

Se puede bloquear la habitación con una prereserva de 100€ pero este pago no te da derecho a la reducción de 30€ si no pagas el resto antes del 12 de mayo. Si reservas en doble y no tienes con quien compartir nosotros intentaremos buscarte acompañante pero si eso no fuera posible tendrás que optar por pagar una doble de uso individual o estar en una triple, en caso de que no se consiga a nadie la empresa no se hace responsable de pagar el suplemento de individual en ningún caso.

