

Viaje al Parque Nacional de Ordesa

[Señal de reserva](#)

[Comprar viaje persona en habitación doble](#)

[Comprar viaje persona en habitación individual](#)

CONSULTAR DISPONIBILIDAD Y HORARIO DE SALIDA. Niveles uno y dos- Del 9 al 14 de julio de 2023 Senderismo Sevilla Viajes SL presenta el **Viaje al Parque Nacional de Ordesa**. Es un viaje de 5 noches/ 7 días en régimen de media pensión cena y con alojamiento en el **Hotel Mesón de Ainsa *****. Tendremos a nuestra disposición con un autobús de asistencia para todos los desplazamientos. El precio de este viaje es desde 595€ por persona (precio habitación doble, socio y pronto pago). (Para realizar un doblote es necesario un mínimo de 3 personas)



El Parque Nacional de Ordesa se compone de cuatro valles: Añisclo, Ordesa, Escuin y Pineta. Estos cuatro valles se extienden como dedos alrededor del Monte Perdido, el macizo calcáreo más alto de Europa y su comunicación se articula a través de la localidad de Ainsa, que será el lugar de alojamiento y descanso en este maravilloso viaje.



Para el alojamiento y las comidas hemos elegido **Hotel Mesón de Ainsa ***** un excelente lugar por su relación calidad-precio y ubicado en la localidad de Ainsa, que está situada estratégicamente en la confluencia de los ríos Cinca y Ara, un punto de partida privilegiado para realizar excursiones al pirineo y con muchos atractivos turísticos.



El viaje es largo y se hará en autobús aprovechando la noche (a la ida) y parando en Zaragoza para recoger a los que vengan en AVE (no incluido) a las 12.30 y nos iremos a comer juntos en la ciudad (no incluido) para seguir viaje hasta Ainsa después de comer.



Sábado 8 y domingo 9 de julio: Viaje desde Sevilla

Autobús: Saldremos desde Sevilla de nuestras paradas habituales en la capital: 24.00 horas Gran Plaza, 00:15 horas José Laguillo y 00.30 horas Cervecería Ronda el Alamillo. Viajaremos hacia Zaragoza y llegaremos aproximadamente a las 12 horas. Dejaremos unas horas libres para conocer la ciudad, descansar y comer y a las 16 horas nos dirigimos hacia el Ainsa para realizar terminar nuestro viaje.

Furgoneta: Saldremos desde Sevilla de nuestras paradas habituales en la capital: 06.00 horas Gran Plaza, 06:15 horas José Laguillo y 06.30 horas Cervecería Ronda el Alamillo. Llegaremos a Ainsa aproximadamente a media tarde.



Lunes 10 de julio: El Valle de Añisclo

Añisclo es un impresionante valle, estrecho, al cual se accede desde Escalona, donde da comienzo una carretera que recorre 13km por el impresionante desfiladero del río Bellos. En la cabecera del valle, un circo glaciar se encajona en el profundo Cañón de Añisclo. El Cañón del Añisclo es uno de los parajes más espectaculares de Aragón, un profundo cañón esculpido durante millones de años por la intensa acción erosiva del río Bellós.




Nivel alto: Cañón del Añisclo hasta la Cascada Secreta de 16 km y 550 metros DAP

Nivel bajo: Cañón del Añisclo hasta Cumaz de 13 km y 300 metros DAP

Los dos niveles vamos a realizar el Cañón del Añisclo, que es una de las principales rutas del sector Añisclo dentro del Parque Nacional de Ordesa y Monte Perdido. La ruta, lineal, transcurre por el encajado cañón que el río Bellós ha labrado en esta mole calcárea, dejando imponentes paredes verticales.




Es una ruta lineal de ida y vuelta en la que el nivel uno llegará hasta la poza de Cumaz y el nivel dos seguirá subiendo por el cañon del Añisclo hasta llegar a una maravillosa cascada sobre el río donde daremos disfrutaremos de sus aguas a los pies del macizo del Monte Perdido.





Ambas rutas parten del parking de San Urbez y siguen el circuito que incluye el molino de Aso y la ermita de San Úrbez, enclavada en la roca, el puente medieval del mismo nombre, precisas cascadas, miradores hacia el salvaje cañón y un entorno de cuento que hará que no olvidemos. Luego alargaremos la caminata por el margen del rio Bellos



Una senda en continuo ascenso nos hará pasar por fantásticos rincones y fuentes a la sombra de enormes hayas. Una gran cantidad de saltos de agua cristalina nos deleitará durante todo el recorrido. Tras rebasar Cumaz la senda irá ganando altura respecto del lecho del río, y es al llegar a la altura del barranco Espluquetas. Allí estará el final del trayecto donde daremos la vuelta para retornar hasta nuestro transporte. Y en el camino de vuelta tendremos ocasión de conocer el pueblo de Escalona.





Martes 11 de julio: El Valle de Ordesa

El Valle de Ordesa es el alma del parque nacional. Comprende una amplia zona de pequeños valles y barrancos, altiplanicies y picos cuyo límite norte es el Monte Perdido y la Brecha de Rolando, que sirven de frontera con Francia. Todo este conjunto conforma una cuenca fluvial, que a través de valles secundarios y cascadas, desemboca en el Valle de Ordesa propiamente dicho, por cuyo fondo discurre el río Arazas. El nacimiento de este río se produce en el valle de Ordesa a través del agua que cae de las cumbres formando la cascada Cola de Caballo muy famosa en el valle por ser la meta final de la ruta senderista que lleva su nombre y que será la estrella de nuestro viaje.



Nivel alto: Cola de Caballo por la Senda de los Cazadores de 20 km y 790 metros DAP

Nivel bajo: Cola de Caballo por la Pradera de 18 km y 500 metros DAP

Para realizar la excursión es obligatorio subir a la Pradera de Ordesa en el servicio de lanzadera desde el pueblo de Torla. Es un servicio rápido que en media hora nos sitúa en el punto de salida de ambos niveles, que cruzan juntos la pradera hasta que el nivel alto se desvía a la derecha y el nivel bajo sigue recto.





El nivel alto cruza el Puente de los Cazadores y comienza una dura subida tipo zigzag que nos conducirá hasta el mirador de Calcilarruego con 650 metros DAP del tirón. Es una bonita prueba de esfuerzo y concentración que nos regalará como premio unas vistas de impresión, estamos en un lugar de una belleza increíble. También podremos apreciar la cascada de Cotatuero y de fondo las cimas de la Torre, el Casco y la Espalda de Marboré, todas ellas con mas de 3000 metros de altitud.



Continuamos la ruta por la Faja Pelay, dejando atrás el mirador. A partir de este momento el sendero comienza a perder altura y el trayecto se hace en llano o incluso de bajada, mientras recorreremos el valle desde lo alto. Durante este recorrido podemos llegar a ver la Brecha de Rolando, y más adelante el pico Taillon. Justo antes de llegar a la final del valle, tenemos una espectacular vista de todo el macizo del Monte Perdido con sus cimas mas emblemáticas.





Finalmente llegamos al fondo del Valle donde nos espera la Cola de Caballo un espectacular salto de agua que debe su nombre a la similitud que existe entre la forma con la que cae el agua de la cascada y la cola de un caballo. Allí podremos descansar y comer algo e incluso alguno puede que se eche una pequeña siesta en alguna de sus campas de verde hierba.





Seguiremos viendo cascadas y bosques hasta llegar a la Pradera de Ordesa. Este es el recorrido del nivel bajo, que en este caso se realizará en sentido de ida y vuelta. Después volveremos a Torla en la lanzadera y tendremos un rato para conocer la bella localidad.





Miércoles 12 de julio: Valle de Escuaín

El valle de Escuaín está situado en el corazón de la comarca del Sobrarbe, entre el valle de Pineta, al norte y del que queda separado por la sierra de las Tucas, y el Cañón de Añisclo, al oeste. En esta zona, los procesos de modelado kárstico han dibujado barrancos, circos y cuevas. Y la presencia del hombre desde tiempos remotos nos permite admirar antiguos monumentos neolíticos y preciosas ermitas, y nos da a conocer antiguas leyendas de brujas.



Nivel alto: Garganta de Escuaín y Miradores de Revilla de 18 km y 650 metros DAP

Nivel bajo: Garganta de Escuaín y Pozas del Río Yaga de 11 km y 450 metros DAP

Llegaremos con nuestro autobús, precedido por la furgoneta, por una estrecha carretera hasta el aparcamiento del río Yaga, a partir de aquí caminaremos por la carretera al antiguo pueblo de Escuaín. En este pueblo pirenaico destaca la iglesia de San Pedro se halla en el centro del pueblo y en las casas en la que la piedra es la principal protagonista.



Comenzamos la ruta en ambos niveles, trata de un sendero bastante llano, sencillo que nos llevara por la zona boscosa, serpenteando entre árboles y con bonitas vistas a nuestra izquierda del valle y de la cresta de Cuello Viceto. Es un camino sin dificultad y muy sombreado que luego se separa en ambos niveles.



El nivel alto subirá a los miradores y pasa por el puente de los Mallos, una pasarela metálica sobre el profundo barranco del río Yaga que nos dejará sin respiración por la impresionante caída que podemos contemplar.



Luego bajaremos a las pozas del río Yaga donde podremos conocer uno de los lugares más bonitos que podremos encontrar en el viaje, eso si, el descenso es muy pronunciado y nos tendremos que ayudar de cuerdas pero será compensado con creces cuando llegemos a las pozas donde podremos bañarnos plácidamente.



El nivel uno hará una ruta más recortada y pero visitará los principales lugares del recorrido: el bello pueblo de Escuin, con su centro de interpretación, alguno de los miradores y sobre todo las bellas pozas de Yaga con la posibilidad del baño. Después podremos conocer la localidad de Boltaña.



Jueves 13 de julio: Valle de la Pineta


El Valle de Pineta es el cuarto valle que compone el Parque Nacional de Ordesa y Monte Perdido y representa la naturaleza más auténtica y salvaje. Aquí el agua es la gran protagonista junto con las paredes verticales y angostas del circo glaciar. Cascadas, ibones, ríos, manantiales, arroyos y glaciares moldean un paisaje de extraordinaria belleza que ha forjado un territorio lleno de vida, energía y naturaleza.



Nivel alto: Las tres Cascadas de Pineta de 13 km y 490 metros DAP

Nivel bajo: Llanos y Cascada de la Larri de 9 km y 350 metros DAP

En esta excursión los de nivel alto vanos a realizar un itinerario circular en el que nos acercaremos a los pies de las espectaculares cascadas del Cinca o también denominados Churros de Marmorés y completaremos la excursión visitando los Llanos de La Larri, con las Cascadas de La Larri y las Cascadas de La Grota.



Mientras que los de nivel bajo van a realizar la parte más bonita de la ruta de nivel alto que es la parte de los Llanos de la Larri con la Cascada de la Larri y desde allí también veremos la Cascada del Cinca con su glaciar que la nutre que es el glaciar del Monte Perdido y bajando pasaremos por las Cascadas de la Grotta



Ambos niveles comenzamos en el parking del Valle de Pineta y tiramos hacia arriba solo que los de nivel alto se dirigen la Cascada del Cinca y los de nivel bajo hacia La Larri.



Los de nivel alto llegan al lavadero y desde allí a la Cascada del Cinca que es una maravilla refrescarnos con su fría agua que procede directamente del glaciar. Será muy bonito estar allí un rato sacando fotos.



Luego vamos por un estrecho sendero por zonas de cadenas que no entrañan dificultad, después de unos kilómetros llegamos al refugio de La Larri y luego continuamos la marcha por los Llanos de La Larri hasta el fondo del valle alargando así un poco nuestra ruta pues solo cuesta media hora con recompensa al final la cascada de La Larri o Churros de La Larri ,un hermoso paraje rodeado de cascadas donde hacemos otra pequeña parada para disfrutarlo.



Desandamos lo andado hasta el refugio de La Larri dónde enlazamos con el sendero GR-1 en la bajada habrá que estar atentos puesto que solo iremos por el sendero GR-1 un pequeño tramo puesto que nos desviaremos a la derecha en una pista para bajar a la pradera de Pineta por un conjunto de cascadas espectacular llamado los Churros de La Grotta. Después de disfrutar de estas cascadas bajando por las escaleras llegaremos al parking, cerrando nuestra circular.





Los de nivel bajo disfrutaran de los Llanos de la Larri, de su refugio, de su pradera con los animales y luego bajaran por las Cascadas de la Grotta, terminando su ruta también en el parking de hierba. Todos juntos terminamos la jornada visitando la localidad de Bielsa, para volver a cenar a nuestro hotel de Ainsa como todas las noches.



Viernes 14 de julio: Vuelta a Sevilla

Después de desayunar y hacer el check out comienza nuestro viaje de vuelta donde dejaremos en Zaragoza a los que viajen en Ave lo tomarán a las 17.30 horas, los que viajen en bus seguirán las 14 horas viaje para llegar sobre la media noche a Sevilla.



Precio y reserva.

El precio de este viaje en régimen de media pensión es de 605€ por persona hasta el hasta el día 8 de junio (595 € los del club) y de 635€ a partir de ese día (625€ los del club). La habitación doble de uso individual serían 775€ (765€ los del Club) y 805€ a partir del día 8 de junio (795€ los del Club) Para venir con nosotros debes de realizar el proceso de inscripción para ello debes hacer el pago por tarjeta (botón bajo estas líneas), por transferencia en nuestra cuenta de Banco Sabadell ES84 0081 7302 8200 0146 1452 y envíanos el resguardo al mail.



Se puede bloquear la habitación con una prerreserva de 100€ pero este pago no te da derecho a la reducción de 30€ si no pagas el resto antes del 8 de junio. Si reservas en doble y no tienes con quien compartir nosotros intentaremos buscarte acompañante pero si eso no fuera posible tendrás que optar por pagar una doble de uso individual o estar en una triple, en caso de que no se consiga a nadie la empresa no se hace responsable de pagar el suplemento de individual en ningún caso. Con la reserva del viaje te daremos una camiseta de regalo especial del viaje al Parque Nacional de Ordesa.



Si contratas el Viaje al Parque Nacional de Ordesa junto con el Viaje a los Picos de Europa de Cantabria se considera reserva de Doblete y por tanto te regalamos una estancia de dos noches en un hotel de Huesca del 7 al 9 de julio (este hotel lo elige la empresa en régimen de sólo alojamiento y en el tipo de habitación de la reserva de ambos viajes) y con una excursión a las Pasarelas de Alquezar incluido.

