

# VIAJE AL PARQUE REGIONAL SIERRA ESPUÑA

[Señal de reserva](#)

[Comprar por persona habitación doble compartida](#)

[Comprar habitación individual](#)

**Senderismo Sevilla Viajes SL** presenta el **Viaje al Parque Regional Sierra Espuña**. Es un viaje de 4 días/3 noches con estancia en el **Alhama de Murcia en el Hotel Julián, en régimen de media pensión**. Tendremos a nuestra disposición transporte de asistencia para todos los desplazamientos. El precio de este viaje es **desde 395€** por persona (precio por persona en habitación doble con descuento de socio traveler y pronto pago).



En la España musulmana ya se conocía el Macizo de Aspuña como

punto de referencia en el Valle del Guadalentín. Con el aumento progresivo de asentamientos humanos comenzó el aprovechamiento de los recursos que el monte ofrecía. El pastoreo y la tala de árboles para la producción de carbón, la construcción de barcos, la minería, la ampliación de zonas para cultivo...todo ello lleva al inicio de la deforestación de Sierra Espuña.



Sierra Espuña se convierte en un paraje desarbolado al borde del desierto. Sin embargo, un salvador aparece en su historia: Ricardo Codorniu. Este ingeniero forestal y gran amante de la naturaleza comienza, a finales del siglo XIX, la increíble reforestación de la sierra, llegando a repoblar 5.000 hectáreas de monte.



Nos alojaremos en régimen de media pensión (desayuno y cena) en el Hotel Julián, en Alhama de Murcia, un municipio español situado en la Región de Murcia, en el fértil valle del Guadalentín. Es conocido por su rica historia, sus recursos naturales y paisajísticos. Su Castillo, una fortaleza medieval del siglo X, declarada Bien de Interés Cultural, que domina la población y ofrece vistas panorámicas del valle.



## **Jueves 30 de abril. Salida de Sevilla.**

Salimos con nuestro transporte de nuestras paradas en Sevilla: **15.00 Gran Plaza (junto al quiosco de prensa), 15.15 José Laguillo (frente al Hotel Catalonia) y 15.30 Cervecería Ronda Alamillo.** Realizaremos paradas de descanso por el camino y llegaremos al hotel con tiempo de hacer el check in y cenar.



## **Viernes 1 de mayo. La Selva de Serra Espuña y La Senda del Caracol. (llevar bocadillos)**


**Nivel dos. La increíble "Selva" de Serra Espuña, Caños de Espuña y Cueva los Mataos 12 km 200 m DAP**

Esta ruta tiene la particularidad de ir por dentro del Caño de la "Selva" durante más de un kilómetro que es el caño de Espuña más agreste y singular ya que pasar por el interior de la "selva" de Sierra Espuña es una experiencia única, aunque agradecerás llevar pantalón largo para evitar algún arañazo que otro por la vegetación que sin duda merece la pena andar dentro un lugar tan parecido a una Selva.



El Caño Espuña es algo más que una simple producción de agua, sin duda es un valioso resto arqueológico y donde nos encontramos todo tipos de preciosos terrenos y miradores.





## **Nivel dos. La Senda del Caracol 12 km 550 m DAP**

Y ya que estamos en la zona, y seguro hay varios intrépidos, vamos a realizar una exigente. Recorreremos la Senda del Caracol, uno de los recorridos más bellos de Sierra Espuña, con unas vistas de las paredes de Leyva y de las Sierras del Noroeste Murciano espléndidas, una subida muy exigente, pero con una bajada por el valle de Leyva más cómoda.



Disfrutaremos del portillo de Leyva hasta el Morrón de Alhama con sus 1494 m de altitud, la cota más alta de la ruta. Y Llegamos a los pozos de la nieve, un conjunto de construcciones históricas que se utilizaban para almacenar nieve y producir hielo. El conjunto de los pozos de la nieve de Sierra Espuña está considerado patrimonio cultural y etnográfico. Una ruta para expertos por tu técnica y esfuerzo.



## **Sábado 2 de mayo. Badlands de Gebas y embalse de Algeciras**

**Nivel uno 9 km 170 m**

**Nivel dos 15 km 300 m DAP**

Se denomina badlands a este tipo de paisajes áridos cuyos materiales están sometidos a una fuerte erosión. Unos de los más bellos ejemplos lo encontramos al este de Sierra Espuña y cercano a la localidad de Librilla: el Barranco de Gebas, que alberga el embalse de Algeciras.



Su paisaje de cárcavas, barranquizos y cañones, desprovisto de cubierta vegetal, queda a merced de la erosión. Un escenario tan singular, que ha sido declarado Paisaje Protegido de la Región de Murcia. Sus aguas turquesas, fruto de sus rocas blanquecinas, te dejarán sin habla.





En esta ruta podremos observar el contraste de la naturaleza teniendo los bosques de sierra Espuña por un lado frente al paisaje subdesértico de Gebas, a la medida que avanzamos por

esta senda nos encontraremos con el mirador barrancos de Gebas, desde aquí tenemos unas estupendas vistas de las badlands y el embalse de Algeciras, aquí el nivel uno realiza su camino de vuelta. El nivel dos seguirá hasta el embalse de Algeciras y al final del camino tendremos una panorámica general de la presa.



## **Tarde: Un paseo por la historia de Alhama de Murcia y su Castillo**

Comeremos por libre en Alhama de Murcia y por la tarde realizaremos una ruta por los alrededores del castillo de Alhama y los baños islámicos. El nombre de Alhama significa baño natural de aguas calientes (Hâmmal diferenciado del hammân o baño clásico y castellanizado). En el mundo islámico, el baño (hammân), era el reflejo del esplendor en la sociedad que cumplía los preceptos religiosos obligatorios de purificación antes de las oraciones.



## **Domingo 3 de mayo. Senderismo y Vuelta a Sevilla.**

En el día de salida vamos a realizar una ruta corta y sin ninguna dificultad, que no podíamos dejar atrás en este maravilloso viaje.

## **El Estrecho de la Arboleja o Agualeja 4 km y 50 m DAP**

Este estrecho que se abre entre la roca, te transportará a través del tiempo directamente a la prehistoria. Sus plantas colgantes, su temperatura más baja, su luz tenue y los restos de fósiles grabados en sus paredes harán de este paseo una experiencia única. Toda una aventura.



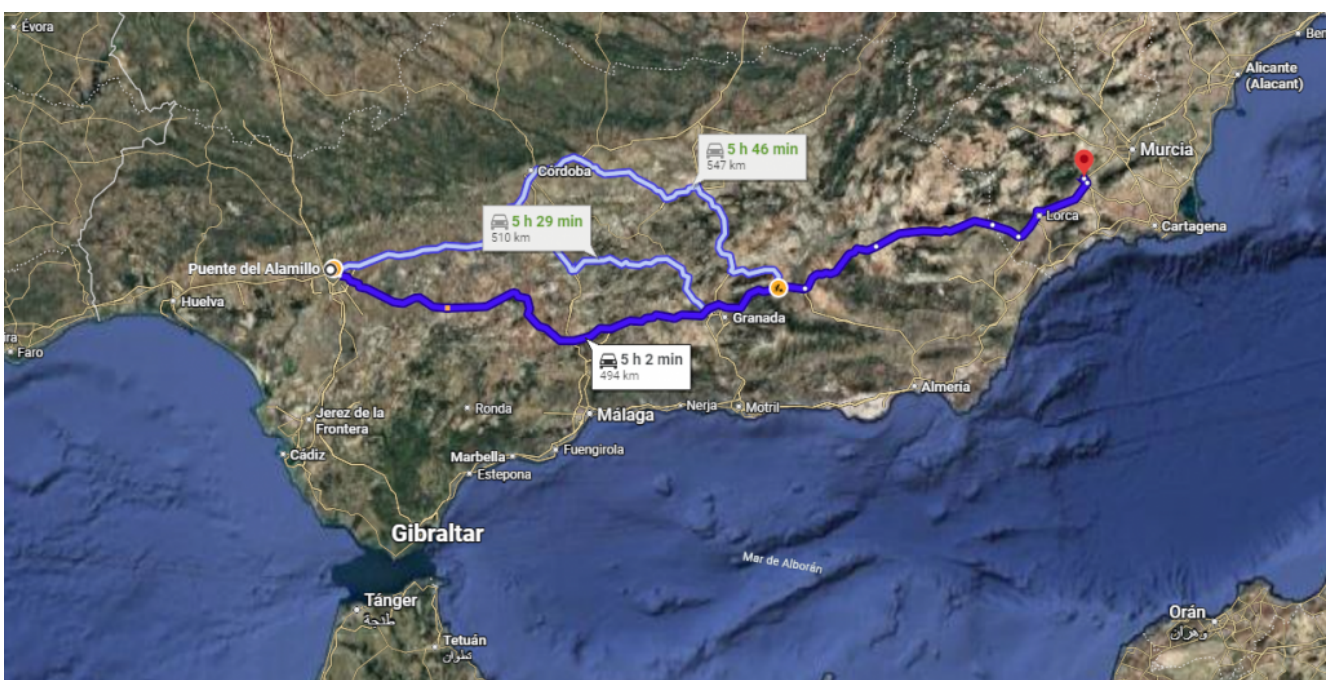




La Cerrada de la Agualeja se encuentra en el cauce de la Rambla de Lébor. Un cauce que se estrecha entre ambas paredes, en torno al metro y medio, en su parte más angosta. Tiene su origen en la fuerza de erosión del agua sobre las rocas a lo largo de millones de años, motivo por el cual se ha generado este desfiladero de formas caprichosas.



Finalizada la jornada senderista regresaremos a nuestro transporte para empezar nuestro camino de vuelta a Sevilla parando a comer por el camino.



## □ Precio y reserva

El precio de este viaje en régimen de media pensión es de 425€ por persona hasta el hasta el día 30 de marzo (395€ los del club Traveler y 415€ los del club Premium) y de 455€ a partir de ese día (445€ los del club). La habitación doble de uso individual serían 495€ (465€ los del Club Traveler y 485€ los del club Premium) y 525€ a partir del día 30 de marzo ( 515€ los del Club).

**Si reservas en doble y no tienes con quien compartir, nosotros intentaremos buscarte acompañante, pero si eso no fuera posible tendrás que optar por pagar una habitación de uso individual, en caso de que no se consiga a nadie la empresa no se hace responsable de pagar el suplemento de individual en ningún caso.**

**La reserva no da derecho al pronto pago. Para que puedas beneficiarte de ello debes realizar el pago completo antes del 30 de marzo de 2026**

Para venir con nosotros debes de realizar el proceso de inscripción para ello debes hacer el pago por tarjeta, por transferencia en nuestra cuenta de **Banco Sabadell ES84 0081 7302 8200 0146 1452**, en este caso, **debes enviar el resguardo al mail a [info@senderismosevilla.net](mailto:info@senderismosevilla.net)** con el nombre completo, dni, teléfono de contacto de los asistentes.

**Antes de realizar cualquier compra leer muy bien las “condiciones de reserva” indicadas en el siguiente enlace:**  
<https://senderismosevilla.info/condiciones-de-reserva/>

